



Comune di POGGIO RENATICO

Provincia di Ferrara

DELIBERAZIONE DELLA GIUNTA COMUNALE

Numero 81 Del 06-11-2015

Oggetto: PERIMETRAZIONE DELLE ZONE FRANCHE URBANE AI SENSI ART.12 DEL D.L.19/06/2015 N.78 CONVERTITO CON MODIFICAZIONI DALLA L.06/08/2015.

L'anno duemilaquindici il giorno sei del mese di novembre alle ore 10:20, presso questa Sede Municipale, convocata nei modi di legge, si è riunita la Giunta Comunale per deliberare sulle proposte contenute nell'ordine del giorno unito all'avviso di convocazione.

Dei Signori componenti della Giunta Comunale di questo Comune:

GARUTI DANIELE	SINDACO	P
BERGAMI ANDREA	VICE SINDACO	P
ZANELLA PAOLA	ASSESSORE	P
FINI SERENA	ASSESSORE	A
BRUNELLO PIER GIORGIO	ASSESSORE	P

ne risultano presenti n. 4 e assenti n. 1.

Assume la presidenza il Signor GARUTI DANIELE in qualità di SINDACO assistito dal SEGRETARIO COMUNALE Signora NECCO DR.SSA STEFANIA.

Il Presidente, accertato il numero legale, dichiara aperta la seduta ed invita la Giunta Comunale ad esaminare e ad assumere le proprie determinazioni sulla proposta di deliberazione indicata in oggetto.

Soggetta a ratifica	N
Comunicazione ad altri Enti	N
Immediatamente eseguibile	S



LA GIUNTA COMUNALE

VISTO il Decreto del Presidente del Consiglio dei Ministri del 21 maggio 2012 recante la dichiarazione dell'eccezionale rischio di compromissione degli interessi primari a causa degli eventi sismici che hanno colpito il territorio delle Regioni Emilia-Romagna, Lombardia e Veneto, ai sensi dell'art. 3 comma 1 del Decreto legge 4 novembre 2002 n. 245 convertito con modificazioni dall'art. 1 della legge 27 dicembre 2002 n. 286;

VISTE le Deliberazioni del Consiglio dei Ministri del 22 e 30 maggio 2012 che hanno dichiarato lo stato di emergenza per i territori delle province di Bologna, Ferrara, Modena, Reggio Emilia, Mantova e Rovigo;

VISTO il Decreto-Legge 6 giugno 2012, n. 74, recante "Interventi urgenti in favore delle popolazioni colpite dagli eventi sismici che hanno interessato il territorio delle province di Bologna, Modena, Ferrara, Mantova, Reggio - Emilia e Rovigo, il 20 e il 29 maggio 2012", convertito, con modificazioni, con Legge 1° agosto 2012, n. 122 il quale ha individuato il Presidente della Regione Emilia-Romagna "Commissario delegato" per la ricostruzione e che quest'ultimo può avvalersi dei Sindaci e dei Presidenti delle Province interessati anche delegando alcune funzioni;

CONSIDERATO che il termine di scadenza dello stato di emergenza conseguente agli eventi sismici del 20 e 29 maggio 2012, di cui all'articolo 1, comma 3, del D.L. 74/2012 è stato prorogato al 31 dicembre 2016 con successivi provvedimenti, di cui da ultimo dal D.L. 19 giugno 2015, n.78, convertito con modificazioni dalla L. 6 agosto 2015, n.125;

DATO ATTO che:

- con l'art. 12 del Decreto-Legge 19 giugno 2015, n. 78 "Disposizioni urgenti in materia di enti territoriali" convertito con modificazioni dalla L. 6 agosto 2015, n. 125, sono state istituite le Zone Franche urbane per l'Emilia-Romagna ed in particolare specifica che la perimetrazione della zona franca comprende i centri storici o centri abitati dei comuni di Bastiglia, Bomporto, Camposanto, Medolla, San Prospero, San Felice sul Panaro, Finale Emilia, comune di Modena limitatamente ai centri abitati delle frazioni di la Rocca, San Matteo, Navicello e Albareto, Cavezzo, Concordia sulla Secchia, Mirandola, Novi di Modena, S. Possidonio, Crevalcore, Poggio Renatico, Sant'Agostino, Carpi, Cento, Mirabello e Reggiolo;
- in data 15/10/2015 si è svolto un incontro presso il Ministero dello Sviluppo Economico per la definizione delle procedure attuative del sopra citato art. 12;
- in data 30/10/2015 il Ministero ha trasmesso tramite PEC comunicazione prot. 0015772 con la quale veniva richiesto ai comuni di procedere alla perimetrazione puntuale delle Zone Franche Urbane e di trasmetterla al Ministero stesso al fine di poter emanare il bando che disciplini condizioni, limiti, modalità, termini di decorrenza e durata delle agevolazioni;

VALUTATO da tutti i Comuni coinvolti, con il supporto e il coordinamento di ANCI e della Regione Emilia-Romagna, che la perimetrazione più opportuna e conforme al dettato normativo è quella già prevista e deliberata dai comuni ai sensi dell'art. 4 del Codice della Strada laddove vengono individuati i centri abitati;

RITENUTO pertanto di dover procedere alla perimetrazione della Zona Franca Urbana per il Comune di Poggio Renatico (FE);

VISTA la Deliberazione di Giunta Comunale n. 17 del 08.03.2012, con la quale venivano perimetrati, così come evidenziati nell'allegata cartografia, i centri abitati ai sensi dell'art. 4 del Codice della Strada e della Circolare 29/12/1997 n. 6709/97 del Ministero dei Lavori Pubblici;

DELIBERA DI GIUNTA n.81 del 06-11-2015 COMUNE DI POGGIO RENATICO



ACQUISITI i pareri di regolarità tecnica e contabili espressi ai sensi dell'art. 49 del D.Lgs. n. 267/2000;

CON VOTAZIONE palese ad esito unanime

DELIBERA

1. La premessa costituisce parte integrante e sostanziale del presente atto;
2. di approvare la delimitazione della Zona Franca Urbana come individuata dall'allegata cartografia, la quale costituisce parte integrante e sostanziale della presente deliberazione, che è stata redatta sulla base della delimitazione dei centri abitati già effettuata dalla delibera di Giunta comunale n. 17 del 08.03.2012;
3. di pubblicare sul sito istituzionale e nell'Albo Pretorio del Comune, entro 5 giorni dalla data della presente deliberazione, l'elenco delle vie incluse nella zona franca o parti di esse individuate dai numeri civici;
4. di individuare l'Ufficio Tributi quale referente per fornire alle imprese le informazioni relative al bando per l'ottenimento dei benefici previsti;
5. di inviare la presente deliberazione alla competente Direzione del Ministero dello Sviluppo Economico per l'adozione dei provvedimenti attuativi delle agevolazioni previste;
6. di dare atto che sulla proposta della presente deliberazione sono stati espressi i pareri di regolarità tecnica e contabile ai sensi dell'art. 49 del D.Lgs. n. 267/2000.

Con separata votazione resa palese per alzata di mano avente esito unanime, di dichiarare la presente Deliberazione immediatamente eseguibile ai sensi dell'art. 134, comma 4, del D. Lgs. n. 267/2000, stante l'urgenza di provvedere ad inviare al M.S.E. copia della presente per la stesura del bando ministeriale citato.



OGGETTO: PERIMETRAZIONE DELLE ZONE FRANCHE URBANE AI SENSI AT.12
DEL D.L.19/06/2015 N.78 CONVERTITO CON MODIFICAZIONI DALLA L.06/08/2015.

PARERE: Favorevole in ordine alla **Regolarita' tecnica**

Data: 05-11-2015

Il Responsabile del servizio
F.to **RIZZIOLI GEOM. GIANNI**

PARERE: Favorevole in ordine alla **Regolarita' contabile**

Data: 06-11-2015

Il Responsabile del servizio
F.to **BONIFAZZI DR.SSA DANIELA**

Letto, approvato e sottoscritto a norma di legge.

IL PRESIDENTE
GARUTI DANIELE

IL SEGRETARIO COMUNALE
NECCO DR.SSA STEFANIA



ATTESTATO DI PUBBLICAZIONE

Della suesesa deliberazione viene iniziata oggi la pubblicazione all'Albo Pretorio per 15 giorni consecutivi ai sensi dell'art.124, comma 1 della Legge n.267/00 e contemporaneamente comunicata ai capigruppo consiliari ai sensi dell'art.125, comma 1 della Legge n.267/00.

Li, 6 NOV. 2015

IL MESSO COMUNALE
BACCILIERI ANNA

La presente deliberazione è stata dichiarata immediatamente eseguibile con le modalità previste dall'art.134, comma 4 della Legge n.267/00.

Li, 06-11-2015

IL SEGRETARIO COMUNALE
NECCO DR.SSA STEFANIA



CERTIFICATO DI PUBBLICAZIONE

Il sottoscritto Segretario Comunale certifica che copia della presente deliberazione è stata pubblicata all'albo pretorio per 15 giorni consecutivi dal ___/___/2015 al ___/___/2015, ai sensi dell'art.124, comma 1 della Legge n.267/00 senza reclami.

Li, ___/___/2015

IL SEGRETARIO COMUNALE
NECCO DR.SSA STEFANIA

ESECUTIVITÀ

La presente deliberazione è divenuta esecutiva in data ___/___/2015 ai sensi dell'art.134, della Legge n.267/00.

Li, ___/___/2015

IL SEGRETARIO COMUNALE
NECCO DR.SSA STEFANIA

DELIBERA DI GIUNTA n.81 del 06-11-2015 COMUNE DI POGGIO RENATICO



COMUNE DI POGGIO RENATICO

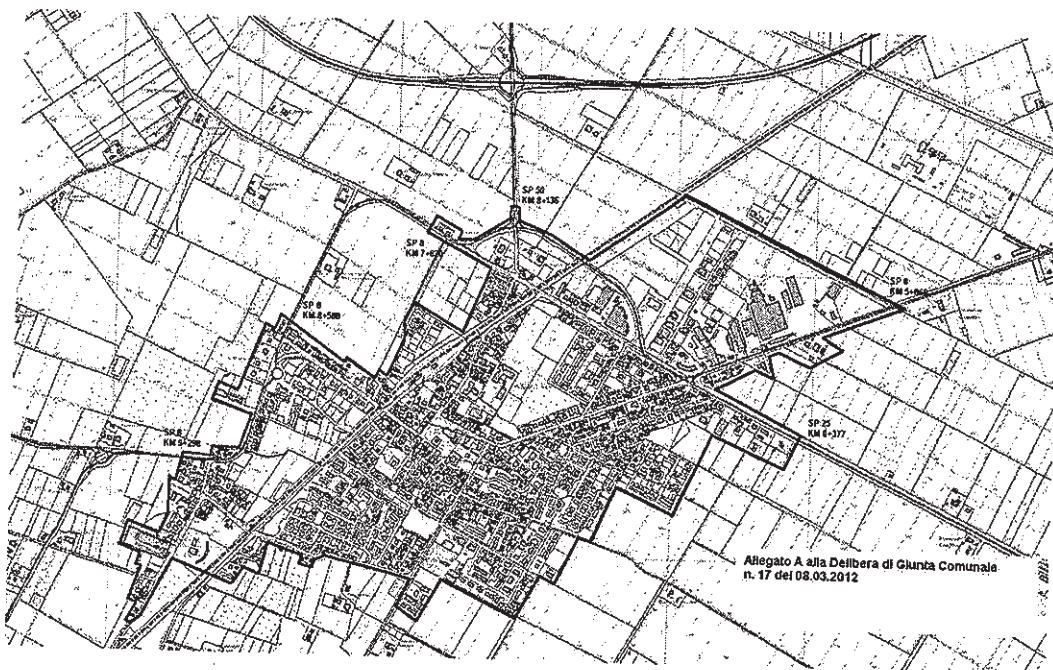
Provincia di Ferrara

3^a Area Gestione del Territorio

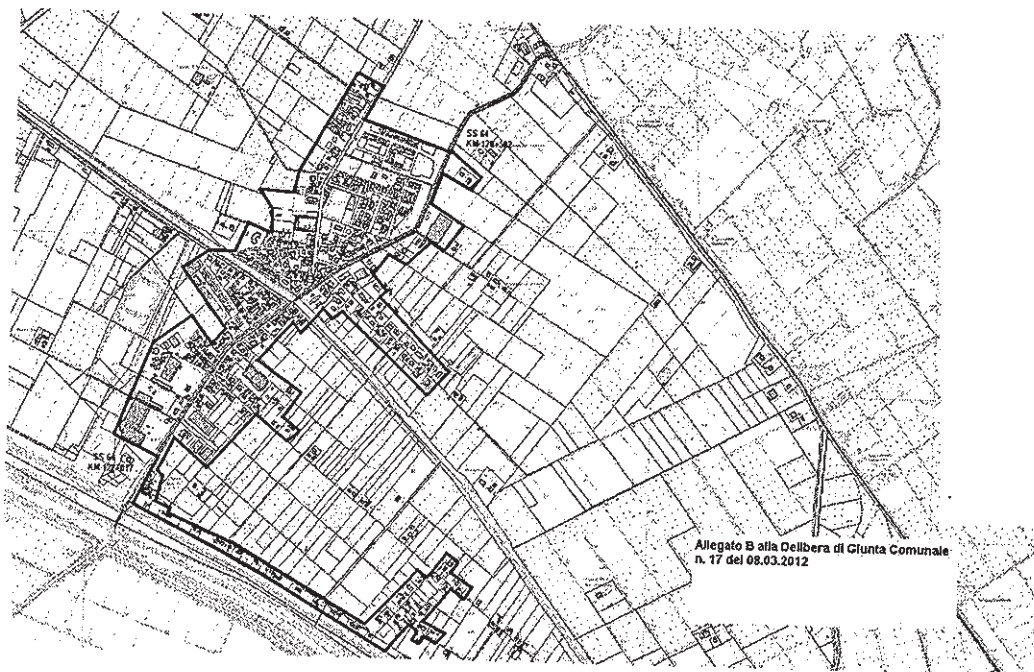
Servizio Programmazione Urbanistica

PLANIMETRIE ZONE FRANCHE URBANE

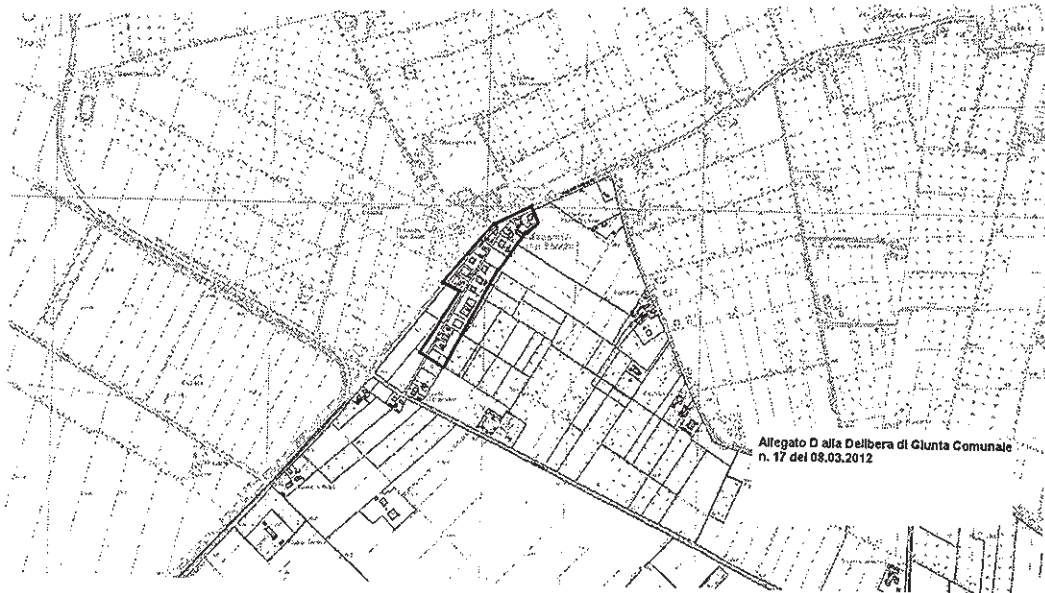
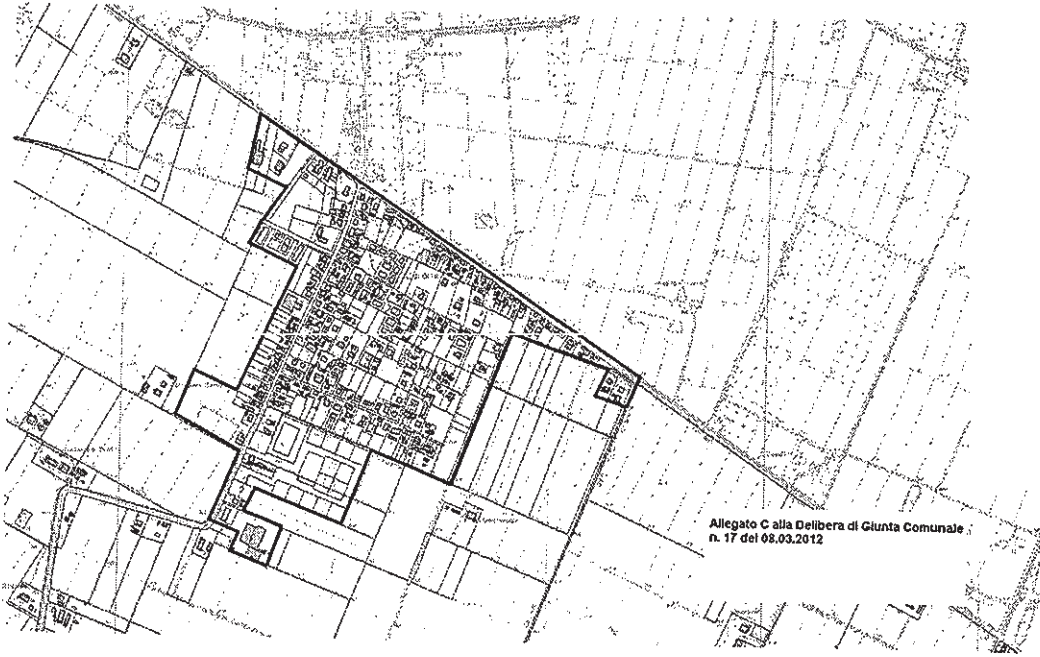
Delimitazione dei centri abitati ai sensi dell'art. 4 del D.Lgs. 285/92 "Nuovo Codice della Strada"

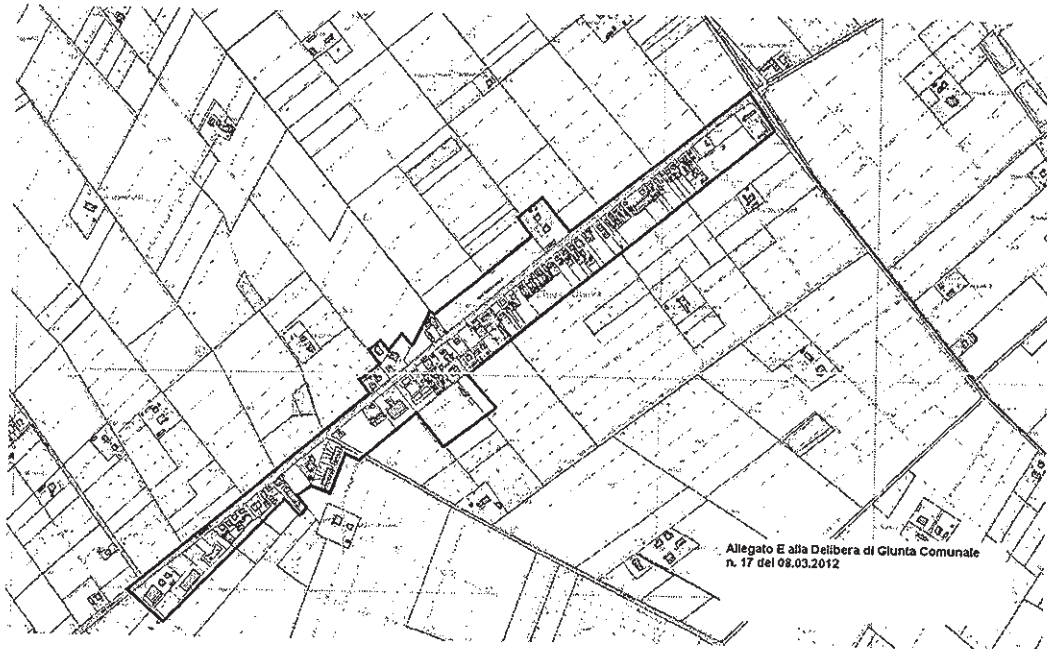


Allegato A alla Delibera di Giunta Comunale
n. 17 del 08.03.2012

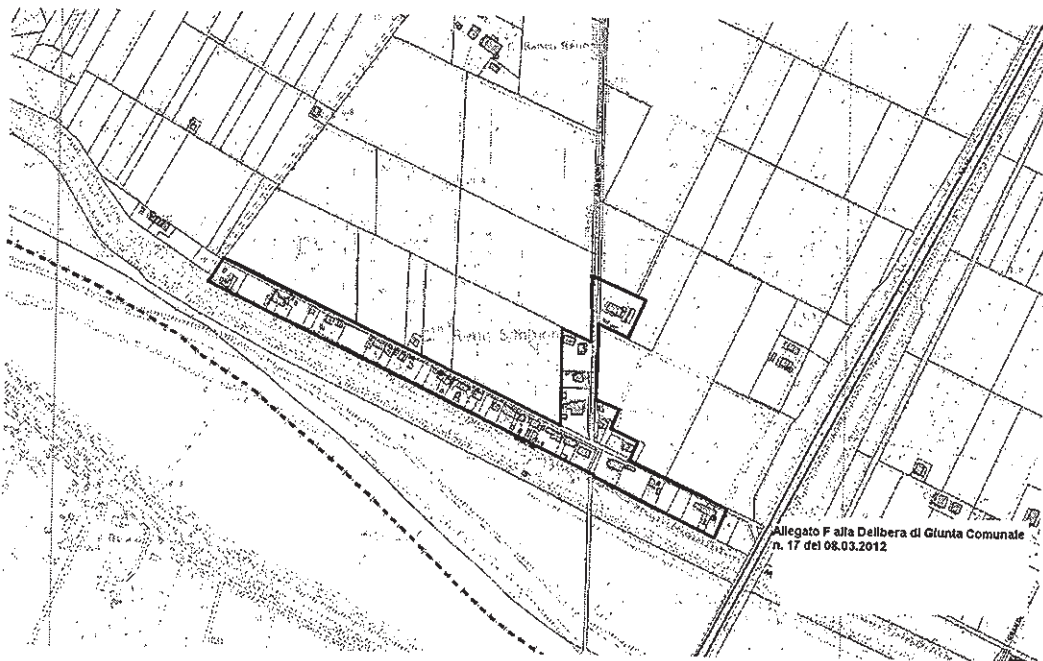


Allegato B alla Delibera di Giunta Comunale
n. 17 del 08.03.2012





Allegato E alla Delibera di Giunta Comunale
n. 17 del 08.03.2012



Allegato F alla Delibera di Giunta Comunale
n. 17 del 08.03.2012

ZONE FRANCHE URBANE		
NOME VIA	LOCALITA'	CIVICI
VIA BENEDETTO XIV	POGGIO RENATICO	tutti
VIA CADUTI SUL LAVORO	POGGIO RENATICO	tutti
VIA CAMPO SPORTIVO	POGGIO RENATICO	tutti
VIA CANALI	POGGIO RENATICO	tutti
VIA RUFFILLO CAPELLI	POGGIO RENATICO	tutti
PIAZZA CASTELLO	POGGIO RENATICO	tutti
VIA CAVOUR	POGGIO RENATICO	tutti
VIA CHIESA VECCHIA	POGGIO RENATICO	tutti
VIA EUGENIO CURIEL	POGGIO RENATICO	tutti
VIA SALVO D'ACQUISTO	POGGIO RENATICO	tutti
VIA DEL GUERCINO	POGGIO RENATICO	tutti
VIA DELL'ARTIGIANATO	POGGIO RENATICO	tutti
VIA DELVIA	POGGIO RENATICO	tutti
VIA GIUSEPPE DI VITTORIO	POGGIO RENATICO	tutti
VIA DONATORI DI SANGUE	POGGIO RENATICO	tutti
VIA FONDA	POGGIO RENATICO	tutti
VIA CARLO FORNASINI	POGGIO RENATICO	tutti
VIA GIUSEPPE GARIBALDI	POGGIO RENATICO	tutti
VIA GIOVANNI XXIII	POGGIO RENATICO	tutti
VIA ACHILLE GRANDI	POGGIO RENATICO	tutti
VIA VALTER MAGRI	POGGIO RENATICO	solo civ 1
VIA GUGLIELMO MARCONI	POGGIO RENATICO	tutti
VIA GIACOMO MATTEOTTI	POGGIO RENATICO	tutti
VIA GIUSEPPE MAZZINI	POGGIO RENATICO	tutti
VIA DON GIOVANNI MINZONI	POGGIO RENATICO	tutti
VIA MOLINAZZO	POGGIO RENATICO	civ pari fino a civ 8 e dispari fino a 3
VIA MORETTO	POGGIO RENATICO	solo civ 4 e 5
VIA ALDO MORO	POGGIO RENATICO	tutti
VIA PIETRO NENNI	POGGIO RENATICO	tutti
VIA VIII MARZO	POGGIO RENATICO	tutti
PIAZZA DEL POPOLO	POGGIO RENATICO	tutti
VIA I MAGGIO	POGGIO RENATICO	tutti
VIA RASTELLO	POGGIO RENATICO	tutti
VIA ROMA	POGGIO RENATICO	tutti
VIA SAN CARLO	POGGIO RENATICO	tutti
PIAZZETTA SAN GIUSEPPE	POGGIO RENATICO	tutti
VIA SANGUETTOLA	POGGIO RENATICO	solo pari fino al civ 32
VIA SAN SEBASTIANO	POGGIO RENATICO	civ pari fino a 4 e dispari fino a 15
VIA RAFFAELE SANTI	POGGIO RENATICO	tutti
VIA SEGADIZZO	POGGIO RENATICO	tutti
VIA STAZIONE	POGGIO RENATICO	tutti
VIA TORTORELLA	POGGIO RENATICO	solo dispari fino al 5/D
VIA FILIPPO TURATI	POGGIO RENATICO	tutti
VIA UCCELLINO	POGGIO RENATICO	civ pari fino a 132 e dispari fino a 93/A
VIA XXV APRILE	POGGIO RENATICO	tutti

VIA XX SETTEMBRE	POGGIO RENATICO	tutti
VIA GIUSEPPE VERDI	POGGIO RENATICO	tutti
VIA ALDA COSTA	POGGIO RENATICO	tutti
VIA GIOVANNI FALCONE	POGGIO RENATICO	tutti
VIA LUIGI EINAUDI	POGGIO RENATICO	tutti
VIA BARTOLOMEO MARIA DAL MONTE	POGGIO RENATICO	tutti
VIA PAOLO BORSELLINO	POGGIO RENATICO	tutti
VIA GIACOMO PUCCINI	POGGIO RENATICO	tutti
VIA ARTURO TOSCANINI	POGGIO RENATICO	tutti
VIA SANDRO PERTINI	POGGIO RENATICO	tutti
VIA CADUTI DI NASSIRYA	POGGIO RENATICO	tutti
VIA 2 AGOSTO	POGGIO RENATICO	tutti
VIA GIORGIO BASSANI	POGGIO RENATICO	tutti
VIA LEOPOLDO TESTI	POGGIO RENATICO	tutti
VIA DELLA REPUBBLICA	POGGIO RENATICO	tutti
VIA DEL VOLONTARIATO	POGGIO RENATICO	tutti
VIA PAPA GIOVANNI PAOLO II	POGGIO RENATICO	tutti
VIA EROI DI CEFALONIA	POGGIO RENATICO	tutti
VIA DEL COMMERCIO	POGGIO RENATICO	tutti
VIA DELL'INDUSTRIA	POGGIO RENATICO	tutti
VIA SABBIONI	POGGIO RENATICO	civ pari tratto dal 18 al 24, civ dispari tratto dal 11 al 17
VIA SIMONE	POGGIO RENATICO	tratto dal civ 4 al civ 44
VIA BASSA	MADONNA BOSCHI	tutti
VIA MADONNA BOSCHI	MADONNA BOSCHI	solo dal civ 1 al civ 4/B
PIAZZA AURELIO SAFFI	MADONNA BOSCHI	tutti
VIA BANCHETTA	GALLO	fino al civ 18
VIA F.LLI CERVI	GALLO	civ pari fino a 34 e dispari fino a 89/E, escluso civ 83
VIA ALCIDE DE GASPERI	GALLO	tutti
VIA DELLA CHIESA	GALLO	civ pari tutti e fino al 79 civ dispari
VIA DELLE NAZIONI	GALLO	tutti
VIA EUROPA	GALLO	tutti
VIA GALLO	GALLO	solo civ dispari fino al 31
VIA ANTONIO GRAMSCI	GALLO	tutti
VIA SILVIO MARCHESINI	GALLO	tutti
VIA MOLINO	GALLO	tutti
VIA NAZIONALE	GALLO	civ pari fino al 202/A, esclusi civ 190-192-194-202. Civ dispari dal 1/A fino al 115, esclusi civ 5-9
PIAZZA IV NOVEMBRE	GALLO	tutti
VIA SALDONE	GALLO	civ pari tratto dal 18 al 30. Civ dispari tratti dal 51 al 55 e dal 75 al 107
VIA SCUOLE	GALLO	tutti
VIA PALMIRO TOGLIATTI	GALLO	tutti
VIA ALBERT BRUCE SABIN	GALLO	tutti
VIA ITALIA	GALLO	tutti
VIA FRANCIA	GALLO	tutti

VIA AUSTRIA	GALLO	tutti
VIA GIUSEPPE FANIN	GALLO	tutti
VIA CONFINE	CORONELLA	fino al civ 8/F
VIA CORONELLA	CORONELLA	civ pari fino a 110/A escluso civ 110 e dispari fino a 179/B
VIA IMPERIALE	CORONELLA	fino al civ 69/C
PIAZZA DELLA LIBERTA'	CORONELLA	tutti
VIA MACELLO	CORONELLA	tutti
VIA RUSSIA	CORONELLA	tutti
VIA ORLANDO ARLOTTI	CORONELLA	tutti
VIA DELLA PACE	CORONELLA	tutti
PIAZZA MADRE TERESA DI CALCUTTA	CORONELLA	tutti
VIA MOHANDAS KARAMCHAD GANDHI	CORONELLA	tutti
VIA DEL LAVORO	CORONELLA	tutti
VIA CASAZZE	CHIESA NUOVA	solo dal civ 2 al civ 2/I
PIAZZA MERLI	CHIESA NUOVA	tutti
VIA SCORSURO	CHIESA NUOVA	tutti ad esclusione civ 24 e 26
VIA TRATTATI DI ROMA	CHIESA NUOVA	tutti