



COMUNE DI SAN BENEDETTO PO

Provincia di Mantova
tel. 0376/623011 – fax 0376/623021
e-mail: protocollo.sanbenedetto@legalmailpa.it
sito internet: www.comune.san-benedetto-po.mn.it

DELIBERAZIONE DI GIUNTA COMUNALE

N. 19 DEL 23/02/2016

Oggetto: INDIVIDUAZIONE E DELIMITAZIONE DELLA ZONA FRANCA URBANA DEL COMUNE DI SAN BENEDETTO PO AI SENSI DELL'ART. 1 COMMA 445 DELLA LEGGE N.208 DEL 28/12/2015

L'anno 2016 addì 23 del mese di febbraio alle ore 07:30 nella sala delle adunanze, previa l'osservanza di tutte le formalità prescritte dalla vigente normativa, vennero oggi convocati a seduta i componenti la Giunta Comunale.

All'appello risultano:

GIAVAZZI MARCO	Presente
GOZZI ROBERTO	Presente
PANZANI GIUSEPPE	Presente
LASAGNA ROBERTO	Presente
MORANDI ILARIA	Presente

Presenti: 5

Assenti: 0

Assiste alla seduta il Segretario Comunale SEGRETARIO COMUNALE MAGALINI RENATO il quale provvede alla redazione del presente verbale.

Essendo legale il numero degli interventi, il signor GIAVAZZI MARCO in qualità di SINDACO assume la presidenza e dichiara aperta la seduta per la trattazione dell'oggetto sopra indicato.

LA GIUNTA COMUNALE

Visto il Decreto del Presidente del Consiglio dei Ministri del 21 maggio 2012 recante la dichiarazione dell'eccezionale rischio di compromissione degli interessi primari a causa degli eventi sismici che hanno colpito il territorio delle Regioni Emilia-Romagna, Lombardia e Veneto, ai sensi dell'art. 3 comma 1 del Decreto legge 4 novembre 2002 n. 245 convertito con modificazioni dall'art. 1 della legge 27 dicembre 2002 n. 286;

Viste le deliberazioni del Consiglio dei Ministri del 22 e 30 maggio 2012 che hanno dichiarato lo stato di emergenza per i territori delle province di Bologna, Ferrara, Modena, Reggio Emilia, Mantova e Rovigo;

Visto il Decreto-Legge 6 giugno 2012, n. 74, recante "*Interventi urgenti in favore delle popolazioni colpite dagli eventi sismici che hanno interessato il territorio delle province di Bologna, Modena, Ferrara, Mantova, Reggio - Emilia e Rovigo, il 20 e il 29 maggio 2012*", convertito, con modificazioni, con legge 1° agosto 2012, n. 122 il quale ha individuato il Presidente della Regione Lombardia "Commissario delegato" per la Ricostruzione e che quest'ultimo può avvalersi dei Sindaci e dei Presidenti delle Province interessati anche delegando alcune funzioni.

Considerato che il termine di scadenza dello stato di emergenza conseguente agli eventi sismici del 20 e 29 maggio 2012, di cui all'articolo 1, comma 3, del D.L. 74/2012 è stato prorogato al 31 dicembre 2016 con successivi provvedimenti, di cui da ultimo dal D.L. 19 giugno 2015, n.78, convertito con modificazioni dalla L. 6 agosto 2015, n.125;

Dato atto che:

- con l'art.1 comma 445 della Legge n.208 del 23/12/2015 (Legge di stabilità 2016) sono state istituite le Zone Franche urbane per la Regione Lombardia che in particolare specifica che la perimetrazione della zona franca comprende i centri storici o centri abitati dei comuni di San Giacomo delle Segnate, Quingentole, San Giovanni del Dosso, Quistello, San Benedetto Po, Moglia, Gonzaga, Poggio Rusco e Suzzara.

- in data 16/02/2016 si è svolto un incontro presso il Ministero dello Sviluppo Economico per la definizione delle procedure attuative del sopra citato art. 1 comma 445 nel quale veniva richiesto ai comuni di procedere alla perimetrazione puntuale delle Zone Franche Urbane al fine di dare attuazione e disciplinare le condizioni, limiti, modalità, termini di decorrenza e durata delle agevolazioni.

- si è convenuto da parte di tutti i Comuni coinvolti, con il supporto e il coordinamento di ANCI e della Regione Lombardia, che la perimetrazione più opportuna e conforme al dettato normativo è quella ai sensi dell'art. 4 del Codice della Strada e della Circolare 29/12/1997 n. 6709/97 del Ministero dei Lavori Pubblici, laddove vengono individuati i centri abitati.

Ritenuto pertanto di dover procedere alla perimetrazione della Zona Franca Urbana per il Comune di San Benedetto Po

Vista l'allegata cartografia rappresentate la Zona Franca Urbana del territorio comunale ai sensi dell'art. 1 comma 445 della Legge n.208 del 23/12/2015;

Ritenuta la stessa meritevole di approvazione.

Visti e letti i seguenti pareri espressi ai sensi dell'art. del D.lgs 267/2000 e successive modifiche ed integrazioni;

Visti i pareri favorevoli resi dal Responsabile del Settore Tecnico in ordine alla regolarità tecnica e dal Responsabile del Settore Economico-Finanziario in ordine alla regolarità contabile della



COMUNE DI SAN BENEDETTO PO

Provincia di Mantova

tel. 0376/623011 – fax 0376/623021

e-mail: protocollo.sanbenedetto@legalmailpa.it

sito internet: www.comune.san-benedetto-po.mn.it

presente proposta di deliberazione;

Con voti unanimi legalmente espressi;

DELIBERA

1. di approvare l'allegata cartografia riportante la delimitazione della Zona Franca Urbana del comune di San Benedetto Po ai sensi dell'art. 1 comma 445 della Legge n.208 del 23/12/2015, la quale costituisce parte integrante e sostanziale della presente delibera;
2. di approvare l'allegato elenco delle vie incluse nella Zona Franca Urbana o parti di esse individuate dai numeri civici;
3. di pubblicare sul sito istituzionale e nell'Albo Pretorio del Comune, la cartografia riportante la delimitazione della Zona Franca Urbana del comune di San Benedetto Po e l'elenco delle vie incluse nella Zona Franca Urbana o parti di esse individuate dai numeri civici;
4. di individuare nel settore economico finanziario il servizio referente per fornire alle imprese le informazioni necessarie per l'ottenimento dei benefici previsti.
5. di dare atto che la presente deliberazione sarà pubblicata all'Albo Pretorio on-line per 15 giorni consecutivi e nella sezione "Amministrazione Trasparente" - sottosezione "Provvedimenti" - "Provvedimenti Dirigenti", ai sensi dell'art.23, c.1, 2 del D.Lgs.n.33/2013.

Con separata ed unanime votazione la presente deliberazione è dichiarata immediatamente eseguibile.

Letto, approvato e sottoscritto digitalmente ai sensi dell'art. 21 D. Lgs. n. 82/2005 e s.m.i.

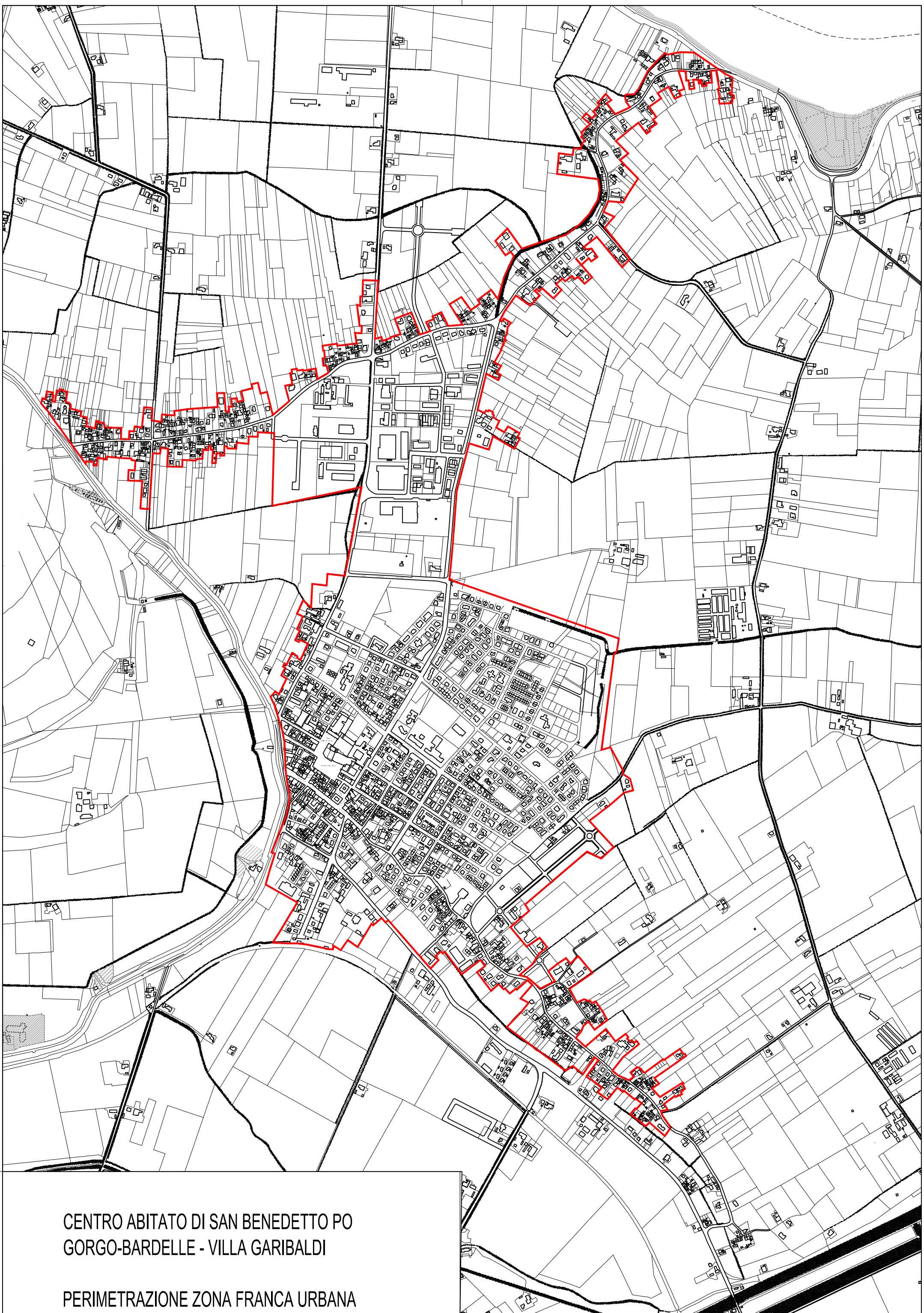
IL SINDACO
GIAVAZZI MARCO

IL SEGRETARIO COMUNALE
MAGALINI RENATO

A cadastral map of the San Siro area in the municipality of San Benedetto Po. The map shows various land parcels, buildings, and roads. A prominent feature is a thick red line that outlines a specific urban perimeter. This perimeter follows the layout of several streets, including Strada Mendicanti and Strada Schiappa, and encloses a cluster of buildings. To the right of this perimeter, there is a large area with a dashed black line, possibly representing a different type of land or a specific planning zone. The map also shows some areas with a stippled texture, likely representing water bodies or specific land uses.

CENTRO ABITATO DI SAN SIRO
COMUNE DI SAN BENEDETTO PO

PERIMETRAZIONE ZONA FRANCA URBANA



CENTRO ABITATO DI SAN BENEDETTO PO
GORGO-BARDELLE - VILLA GARIBALDI
PERIMETRAZIONE ZONA FRANCA URBANA

ELENCO VIE ZONA FRANCA URBANA - CAPOLUOGO - GORGO - BARDELLE - VILLA GARBALDI

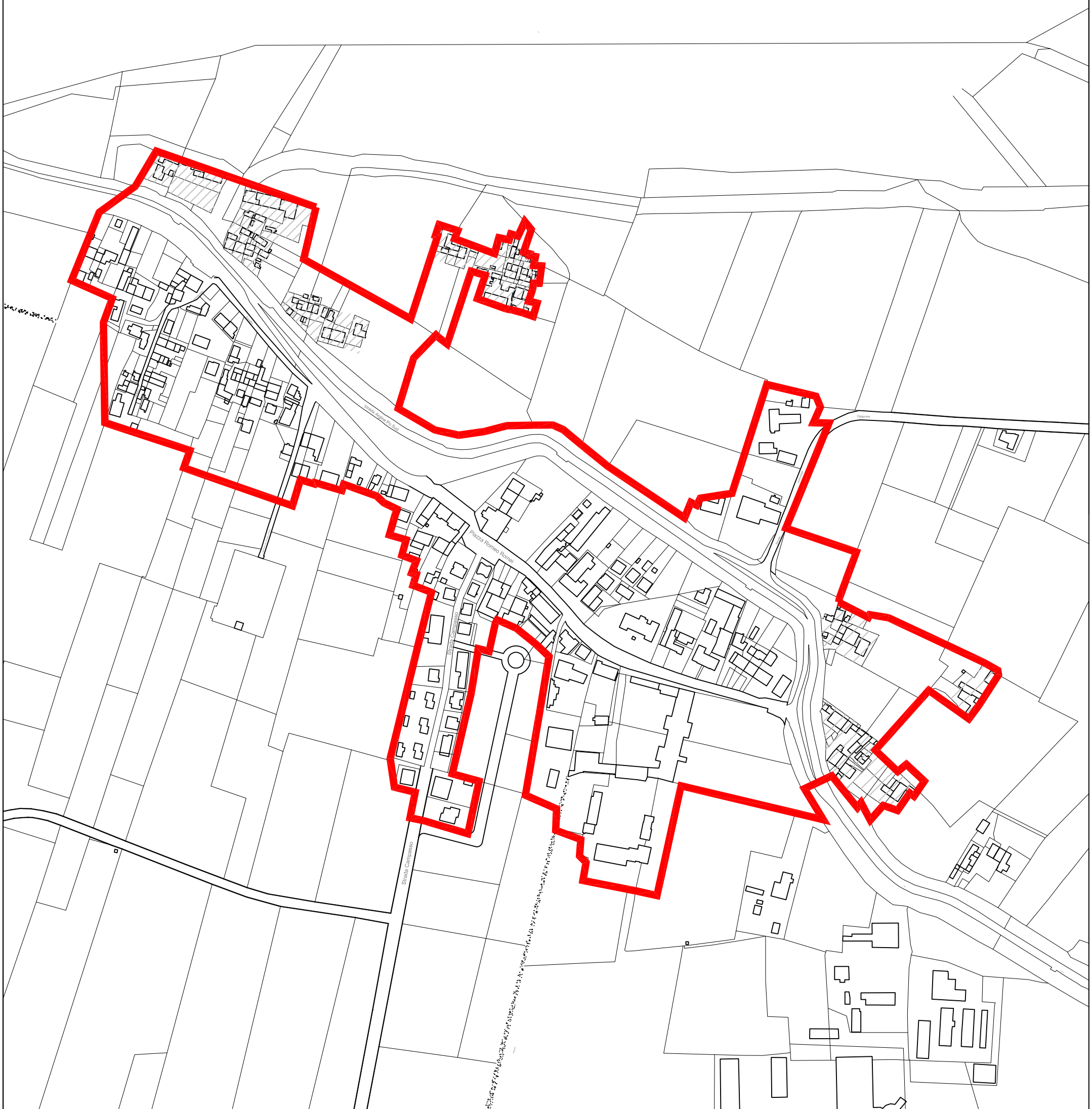
VIA - PIAZZA	Civici pari	Civici dispari
VIA D. ALIGHIERI	TUTTI	TUTTI
VIA XXV APRILE	TUTTI	TUTTI
VIA R. ARDIGO'	TUTTI	TUTTI
VIA U. BARBIERI	TUTTI	TUTTI
VIA C. BATTISTI	TUTTI	TUTTI
VICOLO BELFIORE	TUTTI	TUTTI
VIA V. BELLINI	TUTTI	TUTTI
VIA G. BERNUZZI GRIMALDI	TUTTI	TUTTI
VIA MONS.A. BERTAZZONI	TUTTI	TUTTI
VIA A. BOITO	TUTTI	TUTTI
VIA G. CARDUCCI	TUTTI	TUTTI
VIA C. DELLA PESCAIA	TUTTI	TUTTI
VIA F. CAVALLOTTI	TUTTI	TUTTI
VIA R. CHIARELLOTTO	TUTTI	TUTTI
V. CIRCONVALLAZIONE	TUTTI	TUTTI
VIA COSTITUZIONE	TUTTI	TUTTI
VICOLO CROCIARE	TUTTI	TUTTI
VIA E. CURIEL	TUTTI	TUTTI
VIA G. D'ANNUNZIO	TUTTI	TUTTI
VIA E. DE AMICIS	TUTTI	TUTTI
VIA G. DELEDDA	TUTTI	TUTTI
VIA E. DUGONI	TUTTI	TUTTI
VIA L. EINAUDI	TUTTI	TUTTI
VIA E. FERRI	TUTTI	TUTTI
VICOLO FILANDA	TUTTI	TUTTI
PIAZZA T. FOLENGO	TUTTI	TUTTI
VIA U. FOSCOLO	TUTTI	TUTTI
VIA G. GALILEI	TUTTI	TUTTI
PIAZZA G. GARIBALDI	TUTTI	TUTTI
VIA GIOVANNI XXIII	TUTTI	TUTTI
VIA A. GRAMSCI	TUTTI	TUTTI
VIA G. LEOPARDI	TUTTI	TUTTI
STRADELLO MAFFEI	TUTTI	TUTTI
VIA I MAGGIO	TUTTI	TUTTI
VIA A. MANZONI	TUTTI	TUTTI
PIAZZA G. MARCONI	TUTTI	TUTTI
PIAZZA G. MATTEOTTI	TUTTI	TUTTI
PIAZZA M. DI CANOSSA	TUTTI	TUTTI
VIA G. MAZZINI	TUTTI	TUTTI
VIA E. MONTALE	TUTTI	TUTTI
VIA A. MORO	TUTTI	TUTTI

VIA T. MOZZINI	TUTTI	TUTTI
VIA P. NENNI	TUTTI	TUTTI
VIA IV NOVEMBRE	TUTTI	TUTTI
VIA DELLA PACE	TUTTI	TUTTI
VIA N. PAGANINI	TUTTI	TUTTI
VIA G. PUCCINI	TUTTI	TUTTI
VIA S. QUASIMODO	TUTTI	TUTTI
VIA REPUBBLICA	TUTTI	TUTTI
VIA DELLA RESISTENZA	TUTTI	TUTTI
VIA G. RODARI	TUTTI	TUTTI
VIA RONCHI	TUTTI	TUTTI
VIA G. ROSSA	TUTTI	TUTTI
VIA CARD.E. RUFFINI	TUTTI	TUTTI
VIA P. TOGLIATTI	TUTTI	TUTTI
VIA G. TONINI	TUTTI	TUTTI
VIA A. TOSCANINI	TUTTI	TUTTI
VIA TRENTO	TUTTI	TUTTI
VIA TRIESTE	TUTTI	TUTTI
VIA G. VERDI	TUTTI	TUTTI
VIA VIRGILIO	TUTTI	TUTTI
VIA DELL'ARTIGIANATO	TUTTI	TUTTI
STR. BARDELLE	TUTTI	TUTTI
VIA CADUTI SUL LAVORO	TUTTI	TUTTI
STR. RONCHETTI	TUTTI	TUTTI
VIA SCIENZA E TECNICA	TUTTI	TUTTI
VIA W. A. MOZART	TUTTI	TUTTI
VIA L. GALVANI	TUTTI	TUTTI
VIA A. VOLTA	TUTTI	TUTTI
VIA A. ZAVATTINI	TUTTI	TUTTI
VIA G. FALCONE	TUTTI	TUTTI
VIA P. BORSELLINO	TUTTI	TUTTI
VIA R. LIVATINO	TUTTI	TUTTI
VIA A. MEUCCI	TUTTI	TUTTI
VIA G. UNGARETTI	TUTTI	TUTTI
VIA SAN SIMEONE	TUTTI	TUTTI
PIAZZETTA TEDALDO DI CANOSSA	TUTTI	TUTTI
PIAZZA GIULIO ROMANO	TUTTI	TUTTI
VIA MARGHERITA HACK	TUTTI	TUTTI
STRADA ROMANA NORD	dal 2 al 8A	dal 1 al 21
STRADA SCHIAPPA	dal 2 al 10A	dal 1 al 1D
VIA ROMA	dal 2 al 24	dal 1 al 7B
STRADELLO VALVERDE	\	1
VIA VILLA GARIBALDI	dal 2 al 174A	dal 1 al 195B
STRADA MORETTA	\	dal 1 al 7
STRADA BOSCHI	dal 2 al 6A	dal 1 al 7
STRADA GORGO	TUTTI	TUTTI
STRADELLO GORGO	TUTTI	TUTTI

ELENCO VIE ZONA FRANCA URBANA - PORTIOLO		
VIA - PIAZZA	Civici pari	Civici dispari
STR. ARGINE PO SUD	dal 120 al 244	dal 57 al 61
STR. CAMPASSO	dal 2 al 22B	dal 1 al 21B
STR. DIGAGNOLA	\	dal 1 al 5
STR. GAVELLO	TUTTI	TUTTI
VIA T. NUVOLARI	TUTTI	TUTTI
PIAZZA R. ROMEI	dal 2 al 52	dal 1 al 127

ELENCO VIE ZONA FRANCA URBANA - SAN SIRO		
VIA - PIAZZA	Civici pari	Civici dispari
STRADA SCHIAPPA	dal 52 al 112	dal 25 al 61
STRADA MENADIZZA	dal 22 al 28	59

ELENCO VIE ZONA FRANCA URBANA - BREDE - MIRASOLE - ZOVO		
VIA - PIAZZA	Civici pari	Civici dispari
STRADA MAZZALOE	dal 2 al 44	dal 1 al 47
STRADA ARGINE VECCHIO	TUTTI	TUTTI
STRADA ARGINE PO NORD	\	dal 75 al 77
VIA ARGINE SECCHIA	\	dal 1 al 21
STRADA MENADIZZA	dal 2 al 14	dal 1 al 21
EX PROVINCIALE ROMANA	dal 12 al 20	dal 21 al 53



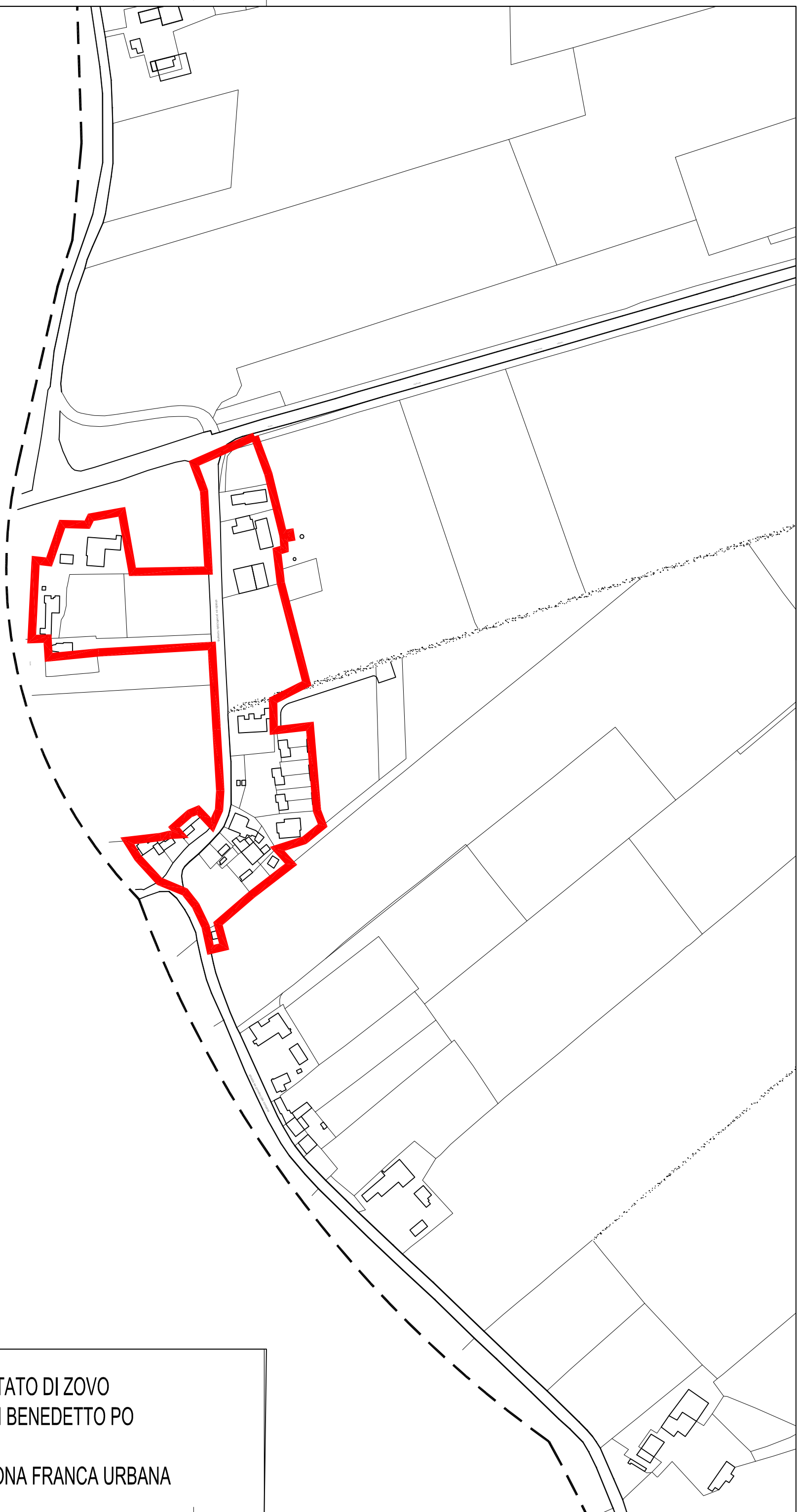
CENTRO ABITATO DI PORTIOLO
COMUNE DI SAN BENEDETTO PO

PERIMETRAZIONE ZONA FRANCA URBANA



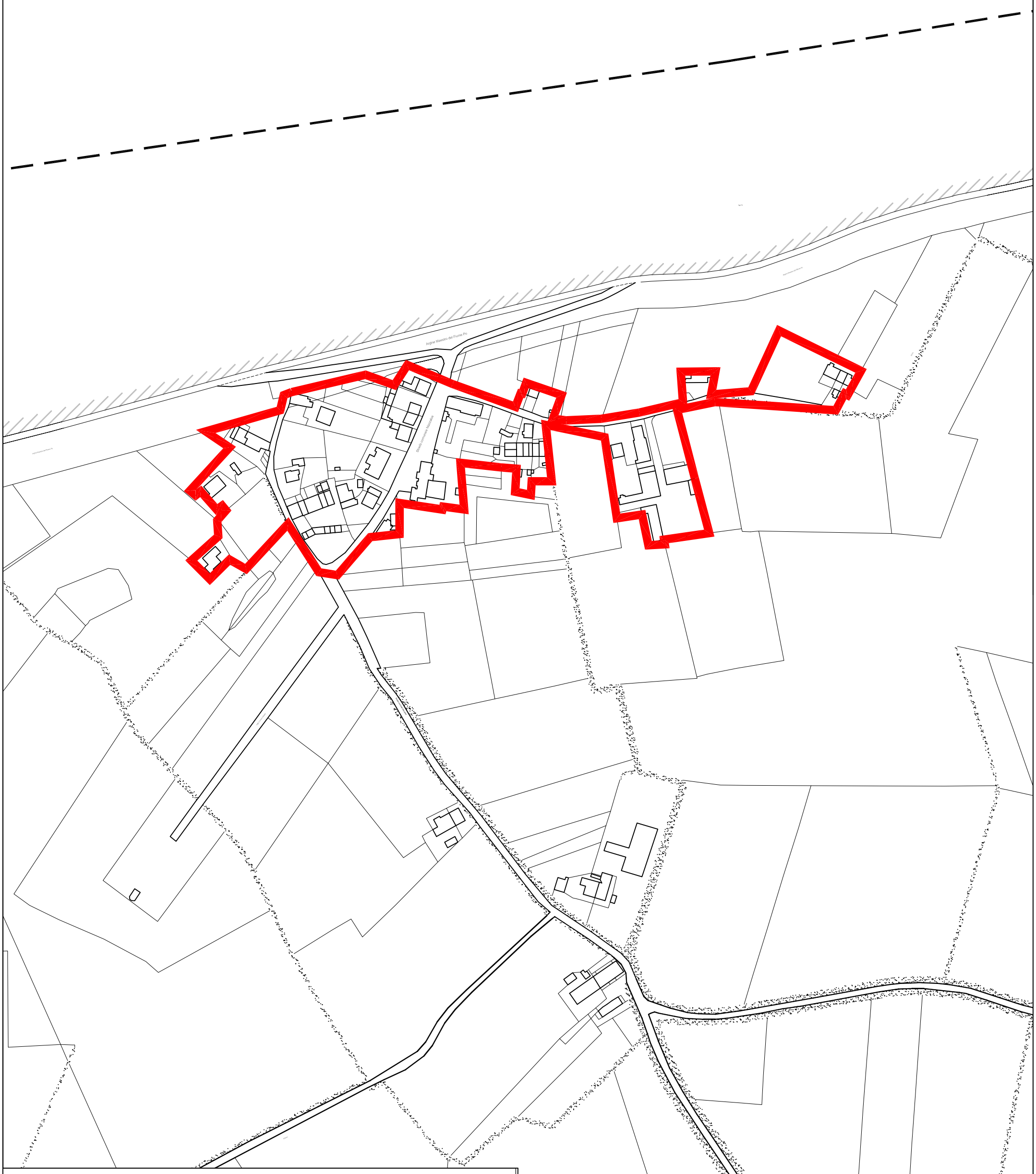
CENTRO ABITATO DI MIRASOLE
COMUNE DI SAN BENEDETTO PO

PERIMETRAZIONE ZONA FRANCA URBANA



CENTRO ABITATO DI ZOVO
COMUNE DI SAN BENEDETTO PO

PERIMETRAZIONE ZONA FRANCA URBANA



CENTRO ABITATO DI BREDE
COMUNE DI SAN BENEDETTO PO

PERIMETRAZIONE ZONA FRANCA URBANA



COMUNE DI SAN BENEDETTO PO

Provincia di Mantova
tel. 0376/623011 – fax 0376/623021
e-mail: protocollo.sanbenedetto@legalmailpa.it
sito internet: www.comune.san-benedetto-po.mn.it

SETTORE TECNICO

PARERE DI REGOLARITA' TECNICA

Sulla proposta n. 102/2016 del SETTORE TECNICO ad oggetto: INDIVIDUAZIONE E DELIMITAZIONE DELLA ZONA FRANCA URBANA DEL COMUNE DI SAN BENEDETTO PO AI SENSI DELL'ART. 1 COMMA 445 DELLA LEGGE N.208 DEL 28/12/2015 si esprime ai sensi dell'art. 49, 1° comma del Decreto legislativo n. 267 del 18 agosto 2000, parere FAVOREVOLE in ordine alla regolarità tecnica.

San Benedetto Po li, 22/02/2016

IL RESPONSABILE DEL SETTORE
(MORETTI CRISTINA)
(sottoscritto digitalmente ai sensi
dell'art. 21 del D.Lgs. n. 82/2005 e s.m.i.)



COMUNE DI SAN BENEDETTO PO

Provincia di Mantova
tel. 0376/623011 – fax 0376/623021
e-mail: protocollo.sanbenedetto@legalmailpa.it
sito internet: www.comune.san-benedetto-po.mn.it

SETTORE ECONOMICO FINANZIARIO

PARERE DI REGOLARITA' CONTABILE

Sulla proposta n. 102/2016 ad oggetto: INDIVIDUAZIONE E DELIMITAZIONE DELLA ZONA FRANCA URBANA DEL COMUNE DI SAN BENEDETTO PO AI SENSI DELL'ART. 1 COMMA 445 DELLA LEGGE N.208 DEL 28/12/2015 si esprime ai sensi dell'art. 49, 1° comma del Decreto legislativo n. 267 del 18 agosto 2000, parere FAVOREVOLE in ordine alla regolarita' contabile.

San Benedetto Po li, 22/02/2016

**IL RESPONSABILE DEL SETTORE
ECONOMICO-FINANZIARIO**

(PINOTTI LORETTA)

(sottoscritto digitalmente ai sensi
dell'art. 21 del D.Lgs. n. 82/2005 e s.m.i.)



COMUNE DI SAN BENEDETTO PO

Provincia di Mantova
tel. 0376/623011 – fax 0376/623021
e-mail: protocollo.sanbenedetto@legalmailpa.it
sito internet: www.comune.san-benedetto-po.mn.it

Attestazione di Pubblicazione
Deliberazione di Giunta Comunale
N. 19 del 23/02/2016

Oggetto: INDIVIDUAZIONE E DELIMITAZIONE DELLA ZONA FRANCA URBANA DEL COMUNE DI SAN BENEDETTO PO AI SENSI DELL'ART. 1 COMMA 445 DELLA LEGGE N.208 DEL 28/12/2015.

Si dichiara la regolare pubblicazione della presente deliberazione all'Albo Pretorio on line di questo Comune a partire dal 01/03/2016 e sino al 16/03/2016 per 15 giorni consecutivi, ai sensi dell'art. 124 del D. Lgs. 18.08.2000 n. 267

San Benedetto Po lì, 01/03/2016

IL MESSO NOTIFICATORE
(FANGAREGGI MONICA)
(sottoscritto digitalmente ai sensi
dell'art. 21 del D.Lgs. n. 82/2005 e s.m.i.)