



Ministero dello Sviluppo Economico

Direzione Generale per il mercato elettrico, le rinnovabili e l'efficienza energetica, il nucleare
Divisione IV – Infrastrutture e sistemi di rete

RESOCONTO VERBALE della CONFERENZA DI SERVIZI Riunione del 3 ottobre 2017

Il giorno 3 ottobre 2017, alle ore 10,30, presso il Ministero dello Sviluppo Economico si è tenuta la riunione della Conferenza di servizi (Cds), indetta con nota del **14 settembre 2017** (cfr. nota mise.AOO_ENE.Registro Ufficiale.U.0021426.14-09-2017), nell'ambito del procedimento unico per l'autorizzazione, ai sensi dell'articolo 1-sexies del decreto legge 29 agosto 2003, n. 239, convertito con modificazioni dalla legge 27 ottobre 2003, n.290 e successive modificazioni, alla Società **TERNA S.p.A**, alla costruzione e all'esercizio della **ricostruzione e il potenziamento dell'elettrodotto a 150 kV "Nazzano - Fiano"**, ricadente in territori delle province di Roma e di Rieti, nei comuni di Fiano Romano, Nazzano, Capena e Montopoli di Sabina nella Regione Lazio, con la dichiarazione di pubblica utilità, urgenza, indifferibilità, e inamovibilità delle opere e con l'apposizione del vincolo preordinato all'imposizione in via coattiva della servitù di elettrodotto sulle aree potenzialmente impegate.

Si precisa che sono state invitate le Amministrazioni/Enti/Società di cui all'elenco del foglio firma, parte integrante del presente verbale, e che tali Amministrazioni/Società hanno ricevuto le convocazioni regolarmente ed entro i tempi previsti. In seguito alla ricezione dell'atto di convocazione nessuna delle amministrazioni/Enti ha richiesto la fissazione di una nuova data.

Come attestato dal foglio firma, alla riunione risultano presenti i rappresentanti di:

- Ministero dello Sviluppo Economico (**MiSE**) - D.G. per il mercato elettrico, le rinnovabili e l'efficienza energetica, il nucleare (**DGMEREEN**) – Divisione IV -Infrastrutture e sistemi di rete;
- Ministero dell'Ambiente e della Tutela del Territorio e del Mare - DG per i Rifiuti e l'Inquinamento (**MATTM**);
- Ministero per i Beni e le Attività Culturali e il Turismo – Soprintendenza Archeologia, Belle Arti e Paesaggio per l'Area Metropolitana di Roma, la Provincia di Viterbo e l'Etruria Meridionale;
- Regione Lazio – Direzione Regionale Risorse Idriche, Difesa del Suolo e rifiuti - Area Programmazione Sostenibile e Infrastrutture Energetiche
- SNAM RETE GAS
- EROGASMET SPA
- ANAS SPA – Area compartimentale Lazio
- Riserva Naturale Regionale Nazzano Tevere Farfa

[Handwritten signatures and initials on the right margin]

[Handwritten signatures and initials at the bottom right]

Sono inoltre presenti alla riunione i rappresentanti della società **Terna Rete Italia S.p.A.** - (Terna Rete Italia è la società alla quale Terna - Rete Elettrica Nazionale S.p.A. ha conferito procura affinché la rappresenti nei confronti della pubblica amministrazione nei procedimenti autorizzativi, espropriativi e di asservimento) di seguito indicata come Terna.

Il rappresentante del **MiSE - (DGMEREEN)** responsabile del procedimento, apre la riunione illustrando i principali elementi della procedura autorizzativa ai sensi del D.L. 239/2003 e s.m.i., da effettuarsi mediante un procedimento unico secondo i principi della legge 241/1990. A conclusione del procedimento unico è previsto il rilascio dell'autorizzazione con decreto del MiSE di concerto con il MATTM previo rilascio dell'atto d'intesa, ai sensi del citato D.L. 239/2003 e s.m.i., da parte della regione interessata dall'intervento.

Il rappresentante del **MiSE - (DGMEREEN)** fa presente che la Soc Terna Rete Italia S.p.A., in nome e per conto di **TERNA Rete Elettrica Nazionale S.p.A.**, concessionaria della RTN, **ha presentato istanza il 5 luglio 2012** (cfr. Rif. TRISPARM/P20120000904 - 05/07/2012, acquisita in data 10 luglio 2012 dal MiSE DIP - EN Registro Ufficiale Prot. n. 0014015 - 10/07/2012 - Ingresso) per la **ricostruzione e il potenziamento dell'elettrodotto a 150 kV "Nazzano - Fiano", ricadente in territori delle province di Roma e di Rieti, nei comuni di Fiano Romano, Nazzano, Capena e Montopoli di Sabina nella Regione Lazio**; ad essa è stato attribuito il numero di classifica **EL-286**.

Il procedimento è stato **avviato**, dal **MiSE il 11/07/2012** (cfr. nota DIP-EN Registro Ufficiale prot. n. 0014069 - 11/07/2012 - Uscita).

TERNA, su indicazione del **MiSE**, **ha inviato la documentazione progettuale alle Amministrazioni/Enti/ Società coinvolte nel procedimento** (cfr. nota TRISPARM/P20120001207 - 07/08/2012, acquisita MiSE DIP-EN Registro Ufficiale prot. n. 0016299 - 20/08/2012 - Ingresso; cfr. nota TRISPARM/P20120001240 - 20/08/2012, acquisita MiSE DIP-EN Registro Ufficiale prot. n. 0020044 - 12/10/2012 - Ingresso; cfr. nota TRISPARM/P20120001208 - 07/08/2012, acquisita MiSE DIP-EN Registro Ufficiale prot. n. 0018876 - 27/09/2012 - Ingresso; cfr. nota TRISPARM/P20120001206 - 07/08/2012, acquisita MiSE DIP-EN Registro Ufficiale prot. n. 0018874 - 27/09/2012 - Ingresso; cfr. nota TRISPARM/P20120001210 - 07/08/2012, acquisita MiSE DIP-EN Registro Ufficiale prot. n. 0018872 - 27/09/2012 - Ingresso; cfr. nota TRISPARM/P20120001211 - 07/08/2012, acquisita MiSE DIP-EN Registro Ufficiale prot. n. 0018871 - 27/09/2012 - Ingresso).

Il progetto, date le caratteristiche, è stato sottoposto a Verifica di Assoggettabilità a VIA con Valutazione di Incidenza (Vicinanza all'area SIC ZPS codice IT6030012 - Riserva Naturale Regionale Nazzano Tevere Farfa).

Nel corso della istruttoria per la verifica di assoggettabilità è stata recepita una modifica progettuale (spostamento del tracciato in cavo interrato nel Comune di Capena), richiesta dalla Direzione Regionale per i Beni Paesaggistici del Lazio, per allontanare il tracciato del cavo dal sito archeologico di "Lucus Feroniae".

Il **Ministero dell'Ambiente e della Tutela del Territorio e del Mare** - DG per le Valutazioni e le Autorizzazioni Ambientali **ha emanato il Provvedimento Direttoriale** prot. DVADEC-2016-449

[Handwritten signatures and initials on the right margin]

del 15/12/2016, che determina l'esclusione dalla procedura di Valutazione di Impatto ambientale con prescrizioni.

Il progetto interessa aree soggette al vincolo paesaggistico (d.lgs. 42/2004).

L'autorizzazione viene acquisita in Conferenza di servizi, ai sensi del comma 7 dell'articolo 14 - ter comma 3 bis della legge 241/90.

TERNA, successivamente alla verifica di assoggettabilità, ha inviato la documentazione progettuale aggiornata alle Amministrazioni/ Enti/Società interessate al procedimento (cfr. nota TRISPA/P2017 0004301 - 01/06/2017, acquisita mise.AOO.ENE.Registro Ufficiale.I.0013349.05-06-2017; cfr. nota TRISPA/P2017 0004591 - 13/06/2017, acquisita mise.AOO.ENE.Registro Ufficiale.I.0014313.13-06-2017; cfr. nota TRISPA/P2017 0004590 - 13/06/2017, acquisita mise.AOO.ENE.Registro Ufficiale.I.0014278.13-06-2017; cfr. nota TRISPA/P2017 0004528 - 09/06/2017, acquisita mise.AOO.ENE.Registro Ufficiale.I.0014119.12-06-2017; cfr. nota TRISPA/P2017 0004556 - 09/06/2017, acquisita mise.AOO.ENE.Registro Ufficiale.I.0014124.12-06-2017)

TERNA ha depositato il progetto delle opere presso i Comuni di Nazzano, Fiano Romano, Capena e Montopoli di Sabina (cfr. note TRISPA/P20120001426 ÷ 29 - 18/09/2012), richiedendo la pubblicazione dell'avviso sull'Albo Pretorio online.

Pubblicazioni avvenute:

Comune di Nazzano dal 28/09/2012 al 10/11/2012 (cfr. nota Reg.Publ. n. 155/2012)

Comune di Fiano Romano dal 28/09/2012 al 12/11/2012 (cfr. nota prot. n.30838 del 22/11/2012)

Comune di Capena dal 28/09/2012 al 11/11/2012

Comune di Montopoli di Sabina dal 28/09/2012 al 12/11/2012 (cfr. nota prot. n.11542/2012 del 04/12/2012)

L'Avviso è stato pubblicato il 28/09/2012 sui quotidiani: Il Messaggero e Il Fatto Quotidiano

L'Avviso al pubblico inoltre, è stato pubblicato sul Bollettino Ufficiale della Regione Lazio n. 47 del 18/09/2012- Privati - Avviso 17 settembre 2012

Nella documentazione del proponente sono presenti:

- Il piano particellare (Elenco ditte con dati identificativi catastali);
- la planimetria catastale (1:2000) con il tracciato degli elettrodotti, con evidenziate le aree potenzialmente impegnate.

TERNA, dopo la Verifica di Assoggettabilità a VIA ha depositato il progetto delle opere presso i Comuni di Nazzano, Fiano Romano, Capena e Montopoli di Sabina richiedendo la pubblicazione dell'avviso sull'Albo Pretorio online.

Pubblicazioni avvenute:

Comune di Nazzano dal 5/07/2017 al 4/08/2017 (cfr. nota Documento protocollato N.3163 del 27/06/2017 – Numero Registro Pubblicazioni 271/2017)

Comune di Fiano Romano dal 5/07/2017 al 4/08/2017 (cfr. nota Avvisi altri Enti prot. n.19653 del 27/06/2017 – Numero Registro Pubblicazioni 779/2017)

Comune di Capena dal 5/07/2017 al 5/08/2017 (cfr. Avviso – Numero Pubblicazione 465/2017)

Comune di Montopoli di Sabina dal 5/07/2017 al 4/08/2017 (cfr. Avvisi 2017 n. 0000508-2017)

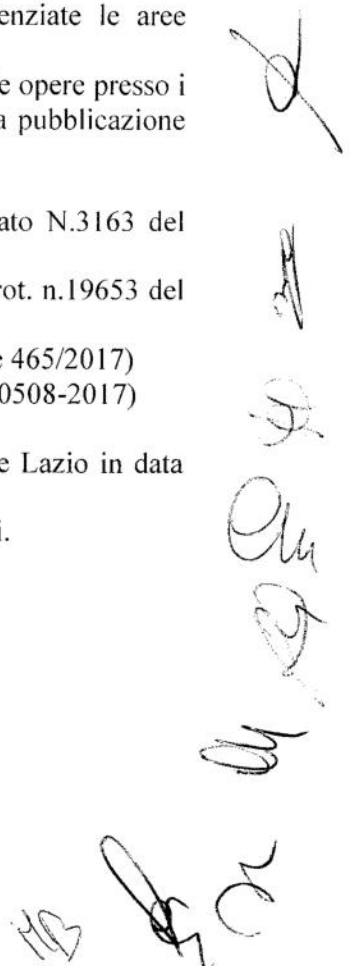
L'Avviso è stato pubblicato il 05/07/2017 sui quotidiani: Il Messaggero e Il Tempo

L'Avviso al pubblico inoltre, è stato pubblicato sul Sito Informatico della Regione Lazio in data 4luglio 2017.

A seguito delle predette comunicazioni non sono pervenute osservazioni/opposizioni.

Nella documentazione del proponente sono presenti:

- Il piano particellare (Elenco ditte con dati identificativi catastali);



- La planimetria catastale (1:2000) con il tracciato degli elettrodotti, con evidenziate le aree potenzialmente impegnate

Il rappresentante del **MiSE – (DGMEREEN)**, invita il rappresentante della società proponente ad illustrare il progetto.

Il rappresentante di **Terna**, supportato dalla proiezione di diapositive, illustra il progetto, evidenziando le motivazioni connesse alla realizzazione dell'opera.

La ricostruzione e il potenziamento dell'elettrodotto in argomento rientra nelle previsioni del Piano di Sviluppo della Rete di Trasmissione Nazionale, nell'ambito di un più ampio riassetto della RTN tra Roma e Terni e approvato dal Ministero dello Sviluppo Economico. Le sue motivazioni risiedono principalmente nella necessità di aumentare l'affidabilità della Rete Elettrica di Trasmissione Nazionale e di far fronte alla vetustà ed inadeguatezza delle infrastrutture elettriche in particolare tra Roma Nord e Villavalle. Per favorire l'inserimento degli interventi nell'ambiente circostante, a partire dalla C.le di Nazzano, sarà ripercorso il tracciato attuale dell'elettrodotto, sino al sostegno di progetto n.14. Da questi, il tracciato si discosterà dall'esistente per via della forte antropizzazione costituitasi nei pressi dell'attuale asse linea. Pertanto a partire dal suddetto sostegno, l'opera in parte aerea (sino al sostegno porta terminale n.29) e parte in cavo (dal sostegno porta terminale n.29 alla C.P. di Fiano Romano) proseguirà in variante rispetto all'esistente tenendo conto di tutte le esigenze, nonché delle possibili ripercussioni sull'ambiente, con riferimento alla legislazione nazionale e regionale vigente in materia. Al termine dei lavori saranno realizzati 9,6 km di linea aerea e 1,9 km di linea in cavo interrato comprensivi dell'estensione di circa 400 m per aggirare l'area archeologica di Lucus Feroniae ivi presente. La demolizione, a cui seguirà un'azione di ripristino dei luoghi, interessa circa 9.7 km di linea aerea di cui 5.3 Km dell'esistente elettrodotto (ma fuori tracciato). Il nuovo elettrodotto misto aereo-cavo avrà le seguenti caratteristiche tecniche principali.

Parte aerea:

- Frequenza nominale 50 Hz
- Tensione nominale 150 kV
- Corrente serv.norm. (Norma CEI 11-60) 870 A
- Altezza minima dei conduttori dal suolo 6,50 m

Parte in cavo:

- Frequenza nominale 50 Hz
- Tensione nominale 150 kV
- Corrente serv.norm. (Norma CEI 11-60) 1000 A

Il progetto è soggetto a Verifica di Assoggettabilità a V.I.A. secondo implicita disposizione di cui al punto **4-ter**) dell'Allegato II, Parte Seconda del D.Lgs. 152/2006 e s.mm.ii. "Elettrodotti aerei esterni per il trasporto di energia elettrica, facenti parte della rete elettrica di trasmissione nazionale,

[Handwritten signatures and notes on the right margin]

con tensione nominale superiore a 100 kV e con tracciato di lunghezza superiore a 3 Km, qualora disposto all'esito della verifica di assoggettabilità di cui all'articolo 20". Inoltre rispetto alle aree a qualsiasi titolo protette per scopi di tutela ambientale, in virtù di leggi nazionali, regionali o in attuazione di atti e convenzioni internazionali, il progetto non ricade neppure parzialmente all'interno di aree protette, ma è prossimo al perimetro della Riserva Naturale Regionale "Tevere – Farfa", pertanto si è ravvisata la necessità di verificare tramite la Valutazione d'Incidenza l'esistenza di eventuali interazioni. Dalla valutazione in fase di VA è emerso che gli interventi non interferiscono in maniera significativa con gli habitat e con le specie elencate nelle schede Natura 2000 e non rischiano di comprometterne la conservazione nel tempo. Anche per la componente paesaggistica dalla valutazione in fase di VA è emerso che la realizzazione del nuovo elettrodotto misto aereo-cavo, realizzato con sostegni di tipo tubolare, è ad "impatto di valore basso" e che la relativa demolizione del vecchio consentirà una importante valorizzazione del sito storico ed archeologico di "Lucus Feroniae".

Inoltre si fa presente che il progetto su descritto con determina prot. N. DVADEC2016-449 del 15-12-2016 emanata del Ministero dell'Ambiente e della Tutela del Territorio e del Mare ha ottenuto l'esclusione dalla procedura d'impatto ambientale, con prescrizioni.

Per gli aspetti inerenti i campi elettromagnetici si dichiara che dalle verifiche effettuate i tracciati degli elettrodotti oggetto di realizzazione sono stati studiati in modo da rispettare i limiti previsti dal DPCM 8 luglio 2003, in corrispondenza dei recettori sensibili:

- il valore del campo elettrico è sempre inferiore al limite fissato in 5 kV/m
- il valore dell'induzione magnetica, è sempre inferiore a 3 μ T.

Il tracciato del cavo interrato di lunghezza pari a 1,9 km sarà interessato dalla presenza di n. 3 buche giunti collocate ad una distanza di circa 500 m, tale dato di massima sarà poi verificato in fase di progettazione esecutiva in funzione delle interferenze (anche archeologiche).

Nessun recettore sensibile ricade all'interno delle distanze di prima approssimazione.

Il rappresentante del **MISE - (DGMEREEN)** al termine dell'esposizione descrive tutti i pareri pervenuti (come riportati nell'elenco allegato al verbale) e successivamente invita i partecipanti alla riunione della Cds ad esprimere le loro valutazioni in merito al progetto in esame.

Il rappresentante di Terna consegna le copie di pubblicazione sui quotidiani e le relate di pubblicazioni agli Albi Pretori dei Comuni interessati; i pareri del MiBACT Direzione Regionale per i Beni Culturali e Paesaggistici del Lazio Prot. 18219 del 2 ottobre 2012 e Soprintendenza per i Beni Archeologici dell'Etruria Meridionale Prot. n. 7694 del 24 agosto 2012; lettera di Terna Rete Italia TRISPA /P2016 0004704 del 22 settembre 2016; il protocollo d'intesa tra Terna e i Comuni di Capena, Fiano Romano, Montopoli di Sabina e Nazzano; Riserva Naturale Regionale Nazzano Tevere Farfa nota prot. n. 766 del 26.06.2017; ARDIS prot. 526747 del 4.12.2012.

Il rappresentante del **MIBACT – SABAP – RM – MET** presa visione della cartografia di progetto e preso atto dei pareri di competenza su indicati, conferma quanto espresso per la parte prettamente archeologica del progetto e sospende il parere relativamente all'aspetto paesaggistico per la verifica dell'accoglimento di quanto richiesto ad integrazione della documentazione di progetto.

Il Rappresentante del **MISE** accoglie la richiesta del **MIBACT** assegnando un tempo massimo di 30 giorni dal presente verbale per l'invio del parere definitivo.



Il rappresentante dell'ANAS SpA esprime parere di massima favorevole, sotto l'osservazione delle seguenti prescrizioni:

- Che ai sensi dell'art. 66 comma 4 del regolamento di attuazione del Codice della strada la distanza dei sostegni non può essere inferiore all'altezza del sostegno medesimo maggiorata di un franco pari ad almeno un metro, e che comunque non possano essere posizionati a meno di 15 metri secondo la normativa vigente;
- Che la distanza minima del cavo dal piano stradale rispetti le normative vigenti.
- Che l'avvio di tutti i lavori dovrà essere preventivamente autorizzato dalla Società ANAS SPA previa stipula di apposito atto convenzionale con Terna Rete Italia SPA corredata di specifico progetto esecutivo delle opere da realizzare in affiancamento e attraversamento dell'infrastruttura stradale di competenza Anas.

Qualora l'opera interferisca con qualsiasi lavorazione che ANAS intendesse effettuare sulle proprie pertinenze stradali, eventuali riposizionamenti saranno regolati da apposita convenzione.

Tale parere di massima favorevole è subordinato ad altre eventuali autorizzazioni e nulla osta alle vigenti di Legge prevedono in materia di visibilità anche notturna per gli aeromobili in genere.

Il rappresentante di **SNAM RETE GAS SPA** esprime parere positivo a condizione che siano rispettate le prescrizioni contenute nel nulla osta con prot. 1619 del 17.9.2012 ed accettate da Terna in data 27.9.2012, acquisito agli atti della Conferenza.

Il rappresentante di **EROGASMET** esprime parere positivo.

Il rappresentante della **Regione Lazio – Direzione Regionale Risorse Idriche, Difesa del Suolo e rifiuti Area Programmazione Sostenibile e Infrastrutture Energetiche** prende atto dell'elenco dei pareri rilasciati ai fini dell'Intesa Regionale di competenza.

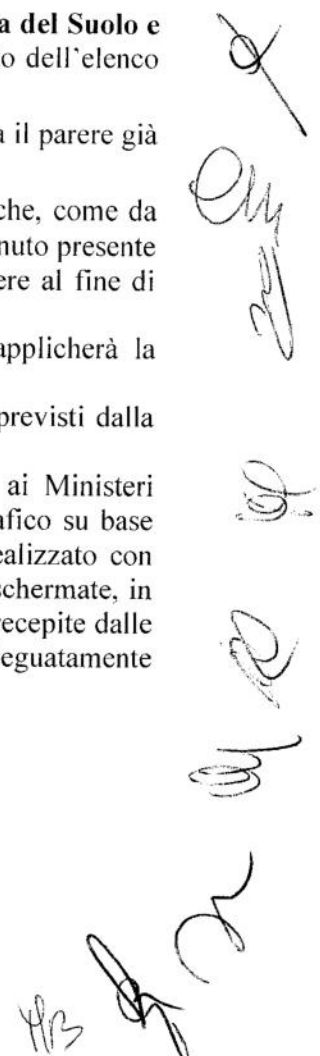
Il rappresentante della **Riserva Naturale Regionale Nazzano Tevere Farfa** conferma il parere già rilasciato con nota 766 del 26.6.2017.

Il rappresentante del **MATTM – D.G. per i Rifiuti e l'Inquinamento** rappresenta che, come da ultimo disposto dal decreto del Presidente della Repubblica 13 giugno 2017, n. 120, tenuto presente che l'intervento non è sottoposto a VIA, occorrerà valutare la dimensione del cantiere al fine di stabilire la disciplina applicabile al caso di specie, ovvero art. 20, art. 21 ed art. 22.

Resta ovviamente inteso che in mancanza dei requisiti di cui all'articolo 4 si applicherà la disciplina sui rifiuti richiamata all'articolo 23.

La società dovrà pertanto attenersi alla procedura e agli obblighi di comunicazione previsti dalla nuova disciplina di cui al DPR citato 120/2017.

Inoltre la Società proponente a lavori ultimati, deve tempestivamente trasmettere ai Ministeri autorizzanti, alla Regione, ed agli EE. LL. competenti per territorio un elaborato grafico su base catastale riportante le opere come realizzate (as built), il tracciato effettivamente realizzato con evidenziato le DPA definitive, l'ubicazione delle buche giunti e le eventuali sezioni schermate, in ottemperanza delle prescrizioni di cui al DM 29.5.2008. Dette DPA dovranno essere recepite dalle Amministrazioni comunali competenti in materia di pianificazione urbanistica e adeguatamente valutate prima del rilascio di titoli abitativi edilizi.





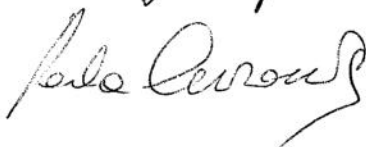
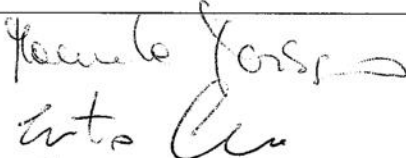



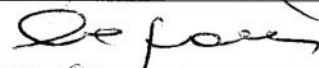

La Conferenza, a conclusione dei lavori, registra il positivo orientamento dei lavori e invita la Regione Lazio a rilasciare l'Atto di Intesa ai sensi del DL 239/2003.

I pareri non espressi da parte delle amministrazioni coinvolte e convocate saranno acquisiti ai sensi della L 241/90.

Al presente verbale si allegano il foglio presenze e l'elenco pareri.

Alle ore 13:45 viene dichiarata chiusa la riunione.

Letto e firmato

Amministrazione/Società di appartenenza	Firma
Ministero dello Sviluppo Economico – DGMEREEN- Div. IV Infrastrutture e sistemi di rete	
Ministero dell'Ambiente e della Tutela del Territorio e del Mare - DG per i Rifiuti e l'Inquinamento (MATTM)	
Ministero per i Beni e le Attività Culturali e il Turismo – Soprintendenza Archeologia, Belle Arti e Paesaggio per l'Area Metropolitana di Roma, la Provincia di Viterbo e l'Etruria Meridionale	
Regione Lazio – Direzione Regionale Risorse Idriche e Difesa del Suolo – Area Programmazione Sostenibile e Infrastrutture Energetiche	
SNAM RETE GAS SPA	
EROGASMET SPA	
ANAS SPA	
Riserva Naturale Tevere Farfa	
Terna Rete Italia S.p.A.	



Ministero dell'Industria e delle Attività Manifatturiere

DIREZIONE GENERALE PER IL MERCATO ELETTRICO, LE RINNOVABILI E L'EFFICIENZA ENERGETICA, IL NUCLEARE
Divisione IV - Infrastrutture e sistemi di rete

3 ottobre 2017

CONFERENZA DI SERVIZI PER AUTORIZZAZIONE

Ricostruzione e potenziamento elettrodotto a 150 KV "Nazzano - Fiano" e demolizioni. Intervento nei territori delle province di Roma e Rieti.
Comuni di Nazzano, Fiano Romano, Capena, Montopoli di Sabina - Regione Lazio

(EL-286)

Amministrazioni	Rappresentante	Rappresentante delegato	Telefono	Fax	e-mail	FIRMA
MINISTERO DELLO SVILUPPO ECONOMICO DG per il mercato elettrico, le rinnovabili e l'efficienza energetica, il nucleare - Divisione IV - Infrastrutture e sistemi di rete Via Molise 2 - 00187 ROMA	Dott.ssa Marielena Barbaro	-	0647052115	06 47887757 06 47052534	marielena.barbaro@mise.gov.it	
MINISTERO DELL'AMBIENTE E DELLA TUTELA DEL TERRITORIO E DEL MARE D.G. per i Rifiuti e l'inquinamento Viale Cristoforo Colombo 44 - 00147 ROMA	Geo. M. W. Lupoi		06 57228829 06 57228682	06 57228642		
MINISTERO DELLE INFRASTRUTTURE E DEI TRASPORTI D.G. per le dighe, le infrastrutture idriche ed elettriche Viale del Polidrico 2 - 00161 ROMA						
MINISTERO DELLE INFRASTRUTTURE E DEI TRASPORTI D.G. per lo sviluppo del territorio, la programmazione ed i progetti internazionali Via Nomentana 2 - 00161 ROMA						
MINISTERO DELLA SALUTE - D.G. della Prevenzione Sanitaria - Ufficio IV Via G. Ribotta 5 - 00144 ROMA						
MINISTERO DELLA DIFESA - Aeronautica Militare Comando 3a Regione Aerea - Ufficio Territorio e Patrimonio Lungomare Nazario Sauro 39 - 70121 BARI						
MINISTERO DELLA DIFESA - Marina Militare Comando Marittimo Sud - Ufficio Infrastrutture e Denario Corso ai due Mari 38 - 74123 TARANTO						
MINISTERO DELLA DIFESA - Esercito Comando Militare della Capitale - Ufficio Logistico Infrastrutture e Servizi Militari - Via Scipio Slataper 2 - 00197 ROMA						
MINISTERO DELL'INTERNO - Dipartimento dei Vigili del Fuoco, Soccorso Pubblico e Difesa Civile - Area Rischi Industriali Largo Santa Beata 2 - 00178 ROMA						

CONFERENZA DI SERVIZI PER AUTORIZZAZIONE

Ricostruzione e potenziamento elettrodotto a 150 kV "Nazzano - Fiano" e demolizioni. Intervento nei territori delle province di Roma e Rieti.
Comuni di Nazzano, Fiano Romano, Capena, Montopoli di Sabina - Regione Lazio

(EL-286)


Amministrazioni	Rappresentante	Rappresentante delegato	Telefono	Fax	e-mail	FIRMA
MINISTERO SVILUPPO ECONOMICO D.G. Pianificazione e Gestione dello Spettro Radioelettrico - Div. II Viale America 201 - 00144 ROMA						
MINISTERO SVILUPPO ECONOMICO DG per le risorse minerarie e energetiche - Div. III Ufficio territoriale di Roma - Viale Boston 25 - 00144 ROMA						
MINISTERO DEI BENI E DELLE ATTIVITA' CULTURALI E DEL TURISMO Segretariato Regionale del Ministero dei Beni e delle Attività Culturali e del Turismo per il Lazio Via di San Michele 22 - 00153 Roma						
MINISTERO DEI BENI E DELLE ATTIVITA' CULTURALI E DEL TURISMO Soprintendenza Archeologia, Belle Arti e Paesaggio per l'Area Metropolitana di Roma, la Provincia di Viterbo e l'Etruria Meridionale Via Cavallotti 2 - 00186 Roma		QUARANTA PAOLA				paola.giammarco@bcrculturali.it Quaranta
MINISTERO DEI BENI E DELLE ATTIVITA' CULTURALI E DEL TURISMO Soprintendenza archeologia, belle arti e paesaggio per le province di Frosinone, Latina e Rieti Via Pompeo Magno 2 - 00192 ROMA						
MINISTERO DELLE INFRASTRUTTURE E DEI TRASPORTI - Direzione Generale per la Vigilanza sulle Concessioni Autostradali Via Nomentana 2 - 00161 Roma						
- Ufficio Ispettivo Territoriale di Roma						
REGIONE LAZIO - PRESIDENZA Via R. Rainondi Garibaldi 7 - 00145 ROMA		ALFREDO BRUNETTO MARIABELLA MARTELLA				Alfredo Mariella
Città Metropolitana di Roma Capitale Sindaco Metropolitan Via IV Novembre 119/a - 00187 Roma						
Amministrazione Provinciale di Rieti Presidenza Piazza Vittorio Emanuele II - 02100 Rieti						
Comune di Fiano Romano Piazza Giacomo Matteotti 2 - 00065 Fiano Romano (RM)						
Comune di Nazzano Via Giuseppe Mazzini 4 - 00060 Nazzano (RM)						

3 ottobre 2017

CONFERENZA DI SERVIZI PER AUTORIZZAZIONE

Ricostruzione e potenziamento elettrodotto a 150 kV "Nazzano - Fiano" e demolizioni. Intervento nei territori delle province di Roma e Rieti.
Comuni di Nazzano, Fiano Romano, Capena, Montopoli di Sabina - Regione Lazio

(EL-286)







Amministrazioni	Rappresentante	Rappresentante delegato	Telefono	Fax	e-mail	FIRMA
Comune di Capena Piazza San Luca 1 - 00060 Capena (RM)						
Comune di Montopoli Di Sabina Piazza Comunale 2 - 02034 Montopoli di Sabina (RI)						
Autorità di Bacino del Fiume Tevere Ufficio Piano e Programmi Via Monzambano 10 - 1° piano - 00185 Roma						
Agenzia del Demanio Direzione Regionale Via Piaccenza 3 - 00184 Roma						
ENAC - Ente Nazionale per l'Aviazione Civile Direzione Operazioni Centro - Via Gaeta 3 - 00185 ROMA						
Consorzio di Bonifica Tevere ed Agro Romano Via del Fosso di Dragoncello 172 - 00124 Casalpalocco Roma						
ANAS S.p.A. Compartimento della Viabilità per il Lazio Viale B. Rizzieri 142 - 00173 ROMA		DOCT GIOVANNI ALBANESE	335 7231180		GIO. ALBANESE @ STABANAS.IT	
Autostrade per l'Italia S.p.A. Via Bergamini 50 - 00159 Roma						
E-Distribuzione S.p.A. Divisione Infrastrutture e Reti Unità territoriale rete Lazio, Abruzzo e Molise Via della Bufalotta 255 - 00139 Roma						
Acea Distribuzione S.p.A. Direzioni Operazioni Rete Piazzale Ostiense 2 - 00154 Roma						
Acea ATO 2 S.p.A. Direzioni Impianti Piazzale Ostiense 2 - 00154 Roma						

3 ottobre 2017

CONFERENZA DI SERVIZI PER AUTORIZZAZIONE

Ricostruzione e potenziamento elettrodotto a 150 kV "Nazzano - Fiano" e demolizioni. Intervento nei territori delle province di Roma e Rieti.
 Comuni di Nazzano, Fiano Romano, Capena, Montopoli di Sabina - Regione Lazio

(EL-286)

Amministrazioni	Rappresentante	Rappresentante delegato	Telefono	Fax	e-mail	FIRMA
Italgas Reti S.p.A. Largo Regio Parco 9 - 10153 TORINO						
2i Rete Gas S.p.A. Via Alberico Albrici 10 - 20122 Milano						
Erogasnet S.p.A. Via Vittorio Emanuele II 4/28 - 25030 Roncadelle (BS)		COESTINI LUDOVICO			PAOLO COESTINI EROGASNET.IT	
Snam Rete Gas S.p.A. Distretto Centro Occidentale Via del Commercio 9/11 - 00154 Roma		JACOPO LEONARDI			JACOPO.LEONARDI@ SNAMRETEGAS.IT	
RFI S.p.A. Direzione Territoriale Produzione Roma Via Marsala 75 - 00185 ROMA		MARCO PARRELLANI				
Terna Rete Italia SpA - Via Aquileia 8 - 80143 NAPOLI						
RISECONA NAT. RES. NAZZANO TEVERE PARCA	PIERLUIGI CAPOVISTI				DIREZIONE REGIONALE SISTEMATICA E CIVILE CON	
OSSERVATORE MISE	THALIA ATHENA ATHILIO					
ISTITUTO OSSERVATORE	GALDARONI ROBERTO					

Riepilogo pareri di competenza: EL-286 (Ricostruzione e potenziamento elettrodotto a 150 kV "Nazzano - Fiano" e demolizioni. Intervento nei territori delle province di Roma e Rieti - Comuni di Nazzano, Fiano Romano, Capena, Montopoli di Sabina)

N	ENTI	Parere
1	MINISTERO DELLE INFRASTRUTTURE E DEI TRASPORTI D.G. per le dighe, le infrastrutture idriche ed elettriche Viale del Policlinico 2 - 00161 ROMA	
2	MINISTERO DELLE INFRASTRUTTURE E DEI TRASPORTI D.G. per lo sviluppo del territorio, la programmazione ed i progetti internazionali Via Nomentana 2 - 00161 ROMA	Nota (cfr. nota Registro Ufficiale.U. 0008995.13-09-2017 di trasm. del parere della Regione Lazio prot.425597 del 22.8.2017) Nota (cfr. nota Registro Ufficiale.U. 0005988.14-06-2017) Richiesta Accertamento Conformità Urbanistica Nota (cfr. nota Registro Ufficiale prot. 0007342 - 10/09/2012-Uscita) Richiesta Accertamento Conformità Urbanistica
3	MINISTERO DELLA SALUTE - Dipartimento della Prevenzione e Comunicazione - D.G. della Prevenzione Sanitaria - Ufficio IV Via G. Ribotta 5 - 00144 ROMA	Nota (cfr. nota DGPRES prot. 0006336-P-13/03/2013) Parere favorevole
4	MINISTERO DELLA DIFESA - Aeronautica Militare Comando 3ª Regione Aerea - Ufficio Territorio e Patrimonio Lungomare Nazario Sauro 39 - 70121 BARI	Nota (cfr. nota prot. M_D ABA001 0037437 04-09-2017) Parere interforze favorevole Ministero Difesa Nota (cfr. nota prot. M_D ABA001 0033746 01-08-2017) Parere favorevole Nota (cfr. nota prot. M_D ABA001 53264 29-10-2012) Parere favorevole
5	MINISTERO DELLA DIFESA - Marina Militare Comando Marittimo Sud - Ufficio Infrastrutture e Demanio Corso ai due Mari 38 - 74123 TARANTO	Nota (cfr. nota prot. M_D MARSUD0031804 21-09-2017) Conferma del Nulla Osta precedentemente espresso Nota (cfr. nota prot. M_D MARSUD0021089 20-06-2017) Nulla Osta Nota (cfr. nota del Comando Militare Marittimo della Capitale prot. M_D MCAPTL 0013035 18-09-2012) Parere favorevole per aspetti di competenza
6	MINISTERO DELLA DIFESA - Esercito Comando Militare della Capitale - Ufficio Logistico Infrastrutture e Servitù Militari - Via Scipio Slataper 2 - 00197 ROMA	Nota (cfr. nota Prot. M_D E24476 REG2017 0027330 21-07-2017 Cod. Id.LOG.SERPOL Ind.cl. 10.12.4.2) Nulla Osta per gli aspetti di competenza Nota (cfr. nota Prot. M_D E24476 - 0054063 17 OTT 2012 Cod. Id.LOG.SERPOL Ind.Cl. 10.12.3.6/5 erroneamente trasmessa alla Provincia di Roma) Nulla Osta per gli aspetti demaniali di competenza
7	MINISTERO DELL'INTERNO - Dipartimento dei Vigili del Fuoco, Soccorso Pubblico e Difesa Civile - Area Rischi Industriali Largo Santa Barbara 2 - 00178 ROMA	
8	MINISTERO SVILUPPO ECONOMICO D.G. Pianificazione e Gestione dello Spettro Radioelettrico - Div. II Viale America 201 - 00144 ROMA	Nota (cfr. nota mise.AOO.COM. Registro Ufficiale. U. 0040929.22-06-2017) Nulla osta in dipendenza della lettera d'impegno e dell'atto di sottomissione
9	MINISTERO SVILUPPO ECONOMICO DG per le risorse minerarie e energetiche - Div.III Ufficio territoriale di Roma - Viale Boston 25 - 00144 ROMA	Nota di Terna (cfr. nota TRISPA/P2017 0004472 - 08/06/2017) Dichiarazione di non interferenza con attività minerarie
10	Ministero dei Beni e delle Attività Culturali e del Turismo Segretariato Regionale del Ministero dei Beni e delle Attività Culturali e del Turismo per il Lazio Via di San Michele 22 - 00153 Roma	
11	Ministero dei Beni e delle Attività Culturali e del Turismo Soprintendenza Archeologia, Belle Arti e Paesaggio per l'Area Metropolitana di Roma, la Provincia di Viterbo e l'Etruria Meridionale Via Cavalletti 2 - 00186 Roma	
12	MINISTERO DEI BENI E DELLE ATTIVITÀ CULTURALI E DEL TURISMO Soprintendenza archeologia, belle arti e paesaggio per le province di Frosinone, Latina e Rieti Via Pompeo Magno 2 - 00192 ROMA	
13	Ministero delle Infrastrutture e dei Trasporti - Direzione Generale per la Vigilanza sulle Concessioni Autostradali Via Nomentana 2 - 00161 Roma - Ufficio Ispettivo Territoriale di Roma	Nota (cfr. nota M_INF.SVCA.Registro Ufficiale.U.0016463.18-09-2017) Conferma del parere espresso Nota (cfr. nota M_INF.SVCA.Registro Ufficiale.U.0012585.10-07-2017) Parere favorevole con prescrizioni
14	REGIONE LAZIO - PRESIDENZA Via R. Raimondi Garibaldi 7 - 00145 ROMA	
15	Città Metropolitana di Roma Capitale Sindaco Metropolitan Via IV Novembre 119/a - 00187 Roma	
16	Amministrazione Provinciale di Rieti Presidenza Piazza Vittorio Emanuele II - 02100 Rieti	

17	Comune di Fiano Romano Piazza Giacomo Matteotti 2 - 00065 Fiano Romano (RM)	Nota (cfr. nota Prot. 20245 del 23.07.2017) Conformità con gli strumenti urbanistici comunali e gli strumenti di programmazione in materia di opere pubbliche. Parere favorevole
18	Comune di Nazzano Via Giuseppe Mazzini 4 - 00060 Nazzano (RM)	Nota (cfr. nota Prot. 3489 del 14.07.2017) Conformità con gli strumenti urbanistici comunali e gli strumenti comunali. Parere favorevole
19	Comune di Capena Piazza San Luca 1 - 00060 Capena (RM)	
20	Comune di Montopoli Di Sabina Piazza Comunale 2 - 02034 Montopoli di Sabina (RI)	Nota (cfr. nota Prot. 9722 del 14/09/2017 dell'Area III Tecnico Manutentiva e Urbanistica) Conformità alle previsioni del Piano Regolatore Generale vigente. Parere favorevole
21	Autorità di Bacino del Fiume Tevere Ufficio Piano e Programmi Via Monzambano 10 - 1° piano - 00185 Roma	Nota (cfr. nota Prot. 0004862 del 18/09/2017) Non si evingono incompatibilità con gli atti di pianificazione di competenza
22	Agenzia del Demanio Direzione Regionale Via Piacenza 3 - 00184 Roma	
23	ENAC - Ente Nazionale per l'Aviazione Civile Direzione Operazioni Centro - Via Gaeta 3 - 00185 ROMA	Nota di Terna (cfr. nota TRISPA/P2017 0005280 - 13/07/2017) Dichiarazione di esclusione dell'opera dall'iter valutativo previsto da ENAC Nota (cfr. nota ENAC-PROT-15/09/2017-0093123-P)
24	Consorzio di Bonifica Tevere ed Agro Romano Via del Fosso di Dragoncello 172 - 00124 Casalpalocco Roma	
25	ANAS S.p.A. Compartimento della Viabilità per il Lazio Viale B. Rizzieri 142 - 00173 ROMA	Nota (cfr. nota IVCA - Prot. URM-0002175-P del 20/07/2012)
26	Autostrade per l'Italia S.p.A. Via Bergamini 50 - 00159 Roma	
27	E-Distribuzione S.p.A. Divisione Infrastrutture e Reti Unità territoriale rete Lazio, Abruzzo e Molise Via della Bufalotta 255 - 00139 Roma	
28	Acea Distribuzione S.p.A. Direzioni Operazioni Rete Piazzale Ostiense 2 - 00154 Roma	
29	Acea ATO 2 S.p.A. Direzioni Impianti Piazzale Ostiense 2 - 00154 Roma	Nota (cfr. nota Prot. 217655 del 04 LUG 2017) Parere favorevole con prescrizioni
30	Italgas Reti S.p.A. Largo Regio Parco 9 - 10153 TORINO	Nota (cfr. nota Prot. 17173DEF0118 del 22-06-2017) Non risultano interferenze con reti di competenza e segnalazioni
31	Zi Rete Gas S.p.A. Via Alberico Albricci 10 - 20122 Milano	
32	Erogasmet S.p.A. Via Vittorio Emanuele II 4/28 - 25030 Roncadelle (BS)	
33	Snam Rete Gas S.p.A. Distretto Centro Occidentale Via del Commercio 9/11 - 00154 Roma	Nota (cfr. nota DICEOCC/LAV//Prot. 1619 del 17 SET 2012) Nulla Osta con prescrizioni
34	RFI S.p.A. Direzione Territoriale Produzione Roma Via Marsala 75 - 00185 ROMA	Nota (cfr. nota FS UA 20/9/2017 RFI-DPR-DTP_RM.ING\PEC\PA2017\0005254) Conferma parere Nota (cfr. nota FS UA 18/7/2017 RFI-DPR-DTP_RM.ING\A0015\PA2017\0004204) Nulla Osta con prescrizioni Nota (cfr. nota FS UA 20/11/2012 RFI-DPR-DTP_RM.IT\A0011\PA2012\0002030) Nulla Osta con prescrizioni

35	Ministero dell'Interno Comando Provinciale Vigili del Fuoco di Roma Via Genova 3/a - 00184 Roma	
36	Ministero dell'Interno Comando Provinciale Vigili del Fuoco di Rieti Via Sacchetti Sassetti 1 - 02100 Rieti	Nota (cfr. nota COM-RI Registro Ufficiale Prot. 0010566 del 15/10/2012) Parere favorevole
37	MINISTERO SVILUPPO ECONOMICO - Ispettorato Territoriale Lazio e Abruzzo Viale Trastevere 189 - 00153 ROMA	
38	REGIONE LAZIO Segretariato regionale Ufficio Conferenze di Servizi Via Cristoforo Colombo, 212 - 00145 Roma	
39	REGIONE LAZIO Direzione Regionale Risorse Idriche e Difesa del Suolo Area Programmazione Sostenibile ed Infrastrutture Energetiche Via del Tintoretto 432 - 00142 Roma (Referente Intesa)	
40	REGIONE LAZIO Direzione Risorse Idriche e Difesa Del Suolo Via R. Raimondi Garibaldi 7 - 00145 Roma	Nota (cfr. nota prot. DA/12/03/526747 del 4/12/2012 di trasmissione da parte dell'ARDIS del parere di Ammissibilità idraulica n. 1036 del 03/12/2012) Parere favorevole di ammissibilità idraulica con prescrizioni
41	REGIONE LAZIO DIREZIONE REGIONALE VALUTAZIONI AMBIENTALI E BONIFICHE Area Valutazione di Impatto Ambientale Viale del Tintoretto 432 - 00142 Roma	
42	REGIONE LAZIO Direzione Regionale Territorio, Urbanistica e Mobilità Area Urbanistica, Copianificazione e Programmazione Negoziata: Roma Capitale e Città Metropolitana di Roma Capitale Via del Giorgione 129 - 00147 Roma	Nota (cfr. nota prot. 398915 dell'11 OTT 2012) Richiesta accertamento della Conformità urbanistica
43	Regione Lazio Direzione Regionale Territorio, Urbanistica e Mobilità Area Urbanistica, Copianificazione e Programmazione Negoziata: Province di Frosinone, Latina, Rieti e Viterbo Via del Giorgione 129 - 00147 Roma	Nota (cfr. nota Registro Ufficiale.U. 0425597.22-08-2017) Parere Favorevole per gli aspetti urbanistici e paesaggistici con prescrizioni per il Comune di Montopoli di Sabina Nota (cfr. nota Registro Ufficiale.U. 0425597.22-08-2017) Compatibilità urbanistica del progetto alle previsioni del Piano Regolatore Generale per i Comune di Montopoli di Sabina e indicazioni circa l'autorizzazione paesaggistica.
44	REGIONE LAZIO Direzione Regionale Territorio, Urbanistica e Mobilità Area: AUTORIZZAZIONI PAESAGGISTICHE E VALUTAZIONE AMBIENTALE STRATEGICA - Via del Giorgione 129 - 00147 Roma	
45	REGIONE LAZIO DIREZIONE REGIONALE AMBIENTE E SISTEMI NATURALI Via del Pescaccio, 96/98 - 00166 Palazzina/Piano/Stanza: -/1/114 Via Cristoforo Colombo 212 - 00145 Roma	
46	REGIONE LAZIO Riserva Naturale Regionale Nazzano Tevere-Farfa Loc. Meana, Via Tiberina km 28,100 - 00060 Nazzano (RM)	Nota (cfr. nota prot. n. 766 del 26/06/2017) Il tracciato del nuovo elettrodotto non ricade nel territorio della Riserva Naturale Regionale Nazzano Tevere Farfa
47	Città Metropolitana di Roma Capitale Dipartimento VI - Servizio 3 "Difesa del Suolo" Viale Ribotta 41 - 00144 Roma	Nota diTerna (cfr. nota TRISPA/P2017-0005456 - 24/07/2017) Non sussistono interferenze tra le aree sottoposte a vincolo idrogeologico e quelle ove verranno posizionati i sostegni.
48	Città Metropolitana di Roma Capitale Dipartimento IV - Servizio 2 "Tutela Acque e Risorse Idriche" Via Tiburtina 691 - 00159 Roma	
49	Città Metropolitana di Roma Capitale Dipartimento IV - Servizio 3 "Tutela Aria ed Energia Via Tiburtina 691 - 00159 Roma	Nota (cfr. nota Prot. CMRC-2017-0112255-2017-08-10 11.02.51 del 09/8/2017) Conferma parere favorevole con prescrizioni Nota (cfr. nota Prot. 143407 del 24/9/2012) parere favorevole con prescrizioni
50	Città Metropolitana di Roma Capitale Dipartimento VII - Viabilità ed Infrastrutture Viarie Viale G. Ribotta 41/43 - 00144 Roma	

51	Amministrazione Provinciale di Rieti IV Settore – Ufficio “Vincolo Idrogeologico” Via Salaria 3 - 02100 Rieti	Nota (cfr. nota Prot.45286 del 18/10/2012) La zona interessata ai lavori non è sottoposta a Vincolo Idrogeologico Nota (cfr. nota Prot.33467 del 27/07/2012) La zona interessata ai lavori non è sottoposta a Vincolo Idrogeologico
52	ENAV S.p.A. - Società Nazionale di Assistenza al Volo S.p.A. Via Salaria 716 - 00138 ROMA	